

JOINT COMMITTEE REPORT

(HON. NATIONAL GREEN TRIBUNAL (WZ) ORDER DATED 21.8. 2024 IN ORIGINAL APPLICATION NO. 172/2024 – VANASHAKTI V/s MCZMA & ORS)

CHAPTER No.	ITEM	PAGE NO.	Annexure Page No.
1	INTRODUCTION	3	28-31
2	CONSTITUTION OF JOINT COMMITTEE	4	32-33
3	SITE VISIT OF THE JOINT COMMITTEE	5-6	34-36
4	JOINT COMMITTEE OBSERVATIONS & RECOMMENDATIONS ON SITE VISIT	7-27	
	Sites visited by the Joint Committee on 16th October, 2024		
	1) Site No. 1- Near Kharegaon Toll Plaza at S. No. 71,72,73,74 of Kharegaon (Lat: 19 ⁰ 13'3.87"N Long: 73 ⁰ 0'33.28"E)	7-9	37-45
	2) Site No. 2- Near Mumbra Railway Station (site 2) (Lat : 19 ⁰ 11'44.42"N Long : 73 ⁰ 1'27.48"E)	10-11	46-47
	3) Site No. 3- Near Mumbra Railway Station (site 3) (Latitude: 19 ⁰ 11'34.03"N Longitude: 73 ⁰ 1'27.03"E)	12-13	48-49
	4) Site No. 4- At Sabegon, Dive - S. No. 54, 55 & 57, Thane District (Lat : 19 ⁰ 10'26.33"N Long : 73 ⁰ 2'43.93"E)	14-15	50-55
	5) Site No. 5- At Khardigaon near khardi Phata, S No. 158, Thane District (Lat : 19 ⁰ 10'17.56"N Long : 73 ⁰ 2'46.72"E)	16-17	56-59
	6) Site No. 6- At Kasheli, S No. 161, 172, 173, Thane District (Lat : 19 ⁰ 13'41.60"N Long : 73 ⁰ 0'26.84"E)	18-19	60-62

	7)	Site No. 7- At Kasheli, S No. 176, 177, 178, 179, 184 and 183 Thane District (Lat : 19 ⁰ 13'45.05"N Long : 73 ⁰ 0'34.60"E)	20-21	63-68
		Second phase visits to 3 sites on 11th December, 2024		
	8)	Site No. 8- S. No. 72, 73 in Sabegaon, Dive, Thane District (Lat : 19 ⁰ 10'27.50"N Long: 73 ⁰ 2'40.93"E)	22-23	-
	9)	Site No. 9- S. No. 76,78 & 79 in Sabegaon, Dive, Thane District (Lat 19 10 33.13 N Long 73 2 17.56)	24-25	69-71
	10)	Site No. 10- S No. 83v and 85v near Diva-Mumbra bypass Road, Sabegaon, Dive, Thane District (Lat : 19 ⁰ 10'38.99"N Long : 73 ⁰ 2'8.74"E)	26-27	72-79

CHAPTER NO. 1: INTRODUCTION

The Vanashkti & Anr has filed Original Application No. 172/2024 (WZ) V/s Maharashtra Coastal Zone Management Authority (MCZMA). The said OA pertains to alleged illegal dumping of mixed waste/garbage along with solid construction and demolition waste at 10(ten) district locations, which are mentioned in para no.5 from serial nos. (i) to (x), out of which, locations (i) to (viii) fall in the jurisdiction of respondent No. 11- Thane Municipal Corporation, while locations (ix) and (x) fall in the jurisdiction of respondent No.2- Gram Panchayat, Kasheli, which all are situated in CRZ-1(A) and CRZ-1(B) areas bordering the Ulhas River Estuary and its creek channels in Kasheli, Mumbra, Diva and its surrounding regions in Thane District.

The Hon'ble NGT, Pune has passed an order dated 21.8.2024 in the subject matter.

“11. We deem it appropriate to constitute a Committee comprising one member each of :-

- (i) The Maharashtra Coastal Zone Management Authority (MCZMA)*
- (ii) The District Collector, Thane, and*
- (iii) The Dy. Conservator of Forest, Mangrove Cell, Mangrove Conservation Unit, Maharashtra State Forest Department. Mumbai*

12. The Committee is directed to visit the site in question after informing the applicant/learned counsel for applicant and submit a factual report with regard to the contents of the present Original Application, recommend Action Plan, if any and suggest the remedial measures for restoration of the same so that no such occurrence happens in future. The report be submitted within one month.

13. The Maharashtra Coastal Zone Management Authority (MCZMA) shall be the nodal agency for coordination and logistic support.

14. The report in the matter be submitted through e-filing by using portal of NGT in the form of searchable PDF/OCR Support PDF and not in the form of Image PDF”

A copy of the above said order dated 21.8.2024 of the Hon'ble NGT is enclosed herewith as **Annexure I**

CHAPTER NO. 2: CONSTITUTION OF JOINT COMMITTEE

Pursuant to order dated 21.8.2024 passed by the Hon'ble NGT, Original Application No. 172/2024 (WZ), the MCZMA vide letter 12th September, 2024 constituted the Joint Committee comprising Expert members from MCZMA, concern official from Office of District Collector, Thane, Dy. Chief Conservator of Forest, Mangrove Cell, Additional Municipal Commission, Thane Municipal Corporation (TMC). The Joint Committee was requested to make site visits and furnish the report in the matter, in view of above said Hon'ble NGT order.

The MCZMA being nodal agency in the matter, issued a site visit notice dated 9th October, 2024 and 5th December, 2024 to all members for site visit to be carried out on 16th October, 2024. MCZMA vide email dated 14th October, 2024 requested applicant Mr. Stalin D to remain present for the scheduled site visit.

A copy of the said constitution order by MCZMA is enclosed herewith as **Annexure II**

CHAPTER NO. 3: SITE VISIT OF THE COMMITTEE:

The Committee along with applicant Mr. Stalin D. visited subject sites at Thane and Bhiwandi area on 16.10.2024 and 11th December, 2024. The site visit started at around 11.30 am and ended at around 5.00 pm. Concern officials from Environment & CC Dept, MCZMA, Office of District Collector, Thane, Thane Municipal Corporation, MPCB were present for the said site visit. List of Officials present during the site visit is enclosed herewith as **Annexure III.**

The Committee perused the application filed before Hon'ble NGT and noted the averments made in the said application. It is noted that there are 10 sites mentioned in the application, out of which, 8 sites are located at Thane, within Thane Municipal Corporation area and 2 sites are located at Bhiwandi within MMRDA area.

The Committee noted that Applicant in his Original Application has alleged the illegal dumping of debris on mangroves and mudflats in CRZ IA and CRZ IB area.

During the site visit, the Committee visited the following locations as mentioned in the Application and as guided by the Revenue Officials & Applicant Mr. Stalin D.

Site No.	Site Location
1	Near Kharegaon Toll Plaza at S. No. 71,72,73,74 of Kharegaon (Lat: 19 ⁰ 13'3.87"N Long : 73 ⁰ 0'33.28"E)
2	Near Mumbra Railway Station (Lat : 19 ⁰ 11'44.42"N Long : 73 ⁰ 1'27.48"E)
3	Near Mumbra Railway Station (Lat : 19 ⁰ 11'34.03"N Long : 73 ⁰ 1'27.03"E)
4	S.No. 54, 55 & 57 in Sabegon, Dive, Thane District (Lat : 19 ⁰ 10'26.33"N Long : 73 ⁰ 2'43.93"E)
5	S No. 158 at Khardigaon near khardi Phata, Thane District (Lat : 19 ⁰ 10'17.56"N Long : 73 ⁰ 2'46.72"E)
6	S No. 161, 172, 173, Kasheli, Thane District (Lat : 19 ⁰ 13'41.60"N Long : 73 ⁰ 0'26.84"E)
7	S No. 176, 177, 178, 179, 184 and 183 Kasheli, Thane District (Lat : 19 ⁰ 13'45.05"N Long : 73 ⁰ 0'34.60"E)
8	S. No. 73 in Sabegaon, Dive, Thane District (Lat : 19 ⁰ 10'27.50"N Long: 73 ⁰ 2'40.93"E)

435

9	S. No. 76,78 & 79 in Sabegaon, Dive, Thane District (Lat 19 10 33.13 N Long 73 2 17.56)
10	S No. 83v and 85v near Diva-Mumbra bypass Road, Sabegaon, Dive, Thane District (Lat : 19 ⁰ 10'38.99"N Long : 73 ⁰ 2'8.74"E)

CHAPTER NO. 4:

JOINT COMMITTEE OBSERVATIONS & RECOMMENDATIONS OF SITE VISIT

Site No: 1	Site near Kharegaon Toll Plaza at S. No. 71,72,73,74 of Kharegaon (Lat: 19 ⁰ 13'3.87"N Long: 73 ⁰ 0'33.28"E)
Site No in OA: 1	

Location:

- The Joint Committee observed that that the site is located on the bank of the Ulhas creek near Khargogn Toll Naka. The bank of the ulhas creek near the site is bordered with mangrove vegetation.
- As mentioned in OA, the approved CZMP, 2019 (1:25000 scale) shows the subject site is situated partly in CRZ I (B) area and partly in 50 m mangrove buffer zone area CRZ I (A) area. For exact CRZ determination CRZ map in 1:4000 scale will require from one of MoEF authorized agency.

Google image (Lat: 19⁰ 13'3.87"N Long: 73⁰ 0'33.28"E)



Site photograph:



Dumping of Debris and C&D waste observed

Site Observations:

- i. The Joint Committee observed dumping of debris and C&D waste on the site which is intertidal area and close to mangrove & other vegetation, near the Ghat. Dumping has been stabilized at certain locations. Dumping of debris has changed the intertidal nature of the area and adversely impacted the tidal water ingress in the adjacent mangroves area. It was further observed that bund is present along the bank of the creek.
- ii. Revenue and TMC officials informed that land where dumping of debris and C&D waste has various survey nos like, 71, 72, 73, 74. It was further informed that certain part of the S. No. 71 (pt) is Khajan Land i.e. Govt land and certain portion of S. No. 71 is Notified mangrove land. The land bearing survey No. 72, 73, 74 is a private land belonging to Sonawala Group. The Joint Committee noted that the confirmation of the survey nos. their ownership is subject matter of Revenue Authorities.
- iii. During the visit, the TMC officials informed that on receipt of complaint of dumping, the TMC had earlier visited the site in the year 2023 and reported the dumping of the debris at site. Currently, dumping of the debris, C&D waste is stopped. TMC has stopped the activity of debris dumping at the site by restricting vehicle movement by digging trench.
- iv. During the visit, Mangrove Cell officials informed that certain part of the S. No. 71 is with the Mangrove Cell. No dumping of the debris is seen on the site. Mangrove Cell officials confirmed that the mangrove on the said land is protected.

Action Initiated/ Taken:

- i. The Revenue Authorities have lodged the FIR No 1353/2024 dated 23.9.2024 against the unknown person, with respect to dumping of debris/ C&D waste on certain part of S. No. 71, which is Khajan land, Copy of the FIR dated 23.9.2024 is attached herewith as **Annexure S1-I**
- ii. The Thane Municipal Corporation (TMC) has issued the Notice and instructed Sonawala Group on 31.10.2023 to deposit the Rs. 5, 98, 40,000 for the removal of debris, from their private land having S. No. 72, 73 & 74. Copy of the TMC letter dated 31.10.2023 to Sonawala Brothers is attached herewith as **Annexure S1-II**
- iii. TMC vide letter dated 27.12.2023 has sent the estimate Rs. 5, 98, 40,000 to Urban Development Department (UDD), GoM for removal of debris. Recently, the TMC has sent the letter dated 4.12.2024 with revised estimate of Rs.6,61,98,000 for removal of debris. Copy of the said letter of the TMC written to UDD is attached herewith as **Annexure S1-III**
- iv. Presently, the TMC has stopped the activity of dumping of the waste at the site by restricting vehicle movement by digging trench.

Recommendations:

The Joint Committee observed and recommends as follows:

- 1) There is a possibility of dumping on the site in future, even though present it is stopped, as informed by the TMC officials. Hence, first and foremost, TMC shall

strictly implement all possible measures for monitoring of the site for complete cessation of probable future dumping on the site. No further dumping on the site shall take place at the site, otherwise, this will denude the existing fringe mangroves present on the bank of the creek.

- 2) For restoration of the site, the TMC shall determine the quantity of the debris and immediately shall implement necessary measures to remove/lift the debris from the site for its scientific disposal or its reuse. TMC need to expeditiously follow up with UDD for their above said proposal. After removal of the debris, TMC shall ensure the land level in line with bank of creek, the process of mangrove rejuvenation along the creek bank may take place naturally. Further, after removal of debris, on Govt land, the TMC may carry out plantation.
- 3) District Coastal Zone Monitoring Committee (DCZMC), Thane shall take periodic review of this matter and ensure that the TMC removes the dumps from the site.

Site No. 2	Site nearMumbra Railway Station (site 2) (Lat: 19° 11'44.42"N Long: 73° 1'27.48"E)
Site No in OA: 2	

Location:

- The Joint Committee observed the site from Mumbra bypass road. The site is located near the Mumbra station, situated within jurisdiction of Thane Municipal Corporation.
- As mentioned in OA, the approved CZMP, 2019 (1:25000 scale) shows, the subject site falls in CRZ IA area. For exact CRZ determination CRZ map in 1:4000 scale will require from one of MoEF authorized agency.

Google image- (Lat : 19° 11'44.42"N Long : 73° 1'27.48"E)



Site Photograph:



Garbage, solid waste & debris stabilized at site

Site Observations:

The Joint Committee observed the site from Mumbra bypass road. Debris/ murum, soil at the bank of the Desai creek. Presently, the area is covered with grass, which shows that there is no ongoing dumping at the site. Existing dumps are old dumps and got stabilized. Revenue officials during the visit informed that the creek area where the dumping is in possession and control of Railway Authorities.

Action Initiated/ Taken:

The Thane Municipal Corporation has dug the trench at the entry point of site to prevent the entry of vehicles and thus, access/ entry is controlled to prevent the dumping of waste on the site. Copy of the photographs is attached as **Annexure S2- I**

Recommendations:

The Joint Committee observed and recommends as follows:


- 1) Being a Planning Authority, the Thane Municipal Corporation in coordination with the Railway Authorities shall clear the murum/debris, soil from the site. Time bound action plan should be implemented by the TMC in coordination with Railway Authorities.
- 1) The subject site is near to Mumbra Railway station and its railway track. As informed by Revenue officials, Railway Authority is in possession & controlling of the subject matter. Railway Authority shall safeguard the area with appropriate measures. TMC shall coordinate with Railway Authorities.
- 2) The Joint Committee observed that complete removal of the existing debris/ murum, soil will make the level of land in line with the creek level, which will ensure the spread /ingression of creek water at the subject site. This will naturally restore the creek ecology/ mangroves naturally. Mangrove Cell shall provide technical assistance to TMC in the matter.
- 3) The Joint Committee observed that District Coastal Zone Monitoring Committee (DCZMC) shall make periodic monitoring of the creek & Mangroves area along the creek so as to prevent such dumping of murum/ debris, soil.

Site No: 3	Site near Mumbra Railway Station (site 3) (Latitude: 19° 11'34.03"N Longitude: 73° 1'27.03"E)
Site No in OA: 3	

Location:

- The Joint Committee observed the site from Mumbra bypass road. The site is located near the Mumbra station, situated within jurisdiction of Thane Municipal Corporation.
- As mentioned in OA, the approved CZMP, 2019 (1:25000 scale) shows, the subject site situated in CRZ IA & CRZ IB area. For exact CRZ determination CRZ map in 1:4000 scale will require from one of MoEF authorized agency.

Google image: (Latitude: 19° 11'34.03"N Longitude: 73° 1'27.03"E)



Site Photograph:



Garbage, solid waste & debris observed at site

Site Observations:

The Joint Committee observed the site from Mumbra bypass road. Land leveling with fencing was seen at the site, which is at the bank of Desai creek, near to Mumbai Station. Garbage/ debris, soil & encroachment is observed at the site.

Action Initiated/ taken:

The Thane Municipal Corporation has dug the trench at Mumbra at the entry point of the site to prevent the entry of vehicles and thus, access/ entry is controlled to prevent the dumping of waste on the site. The stretch is in line with above stated site No. 2. Copy of the photographs is attached as **Annexure S3- I**

Recommendations:

The Joint Committee observed and recommends as follows:

- 2) Being a Planning Authority, the Thane Municipal Corporation in coordination with the Railway Authorities shall clear the Garbage/ debris, soil from the site. TMC shall remove the encroachments from the site. Time bound action plan should be implemented by the TMC in coordination with Railway Authorities.
- 3) The subject site is near to Mumbra Railway station and its railway track. As informed by Revenue officials, Railway Authority is in possession & controlling of the subject matter. Railway Authority shall safeguard the area with appropriate measures. TMC shall coordinate with Railway Authorities.
- 4) The Joint Committee observed that complete removal of the existing debris/ murum, soil will make the level of land in line with the creek level, which will ensure the spread /ingression of creek water at the subject site. This will naturally restore the creek ecology/ mangroves naturally. Mangrove Cell shall provide technical assistance to TMC in the matter.
- 5) The Joint Committee observed that District Coastal Zone Monitoring Committee (DCZMC) shall make periodic monitoring of the creek & Mangroves area along the creek so as to prevent such dumping of murum/ debris, soil.

Site No: 4	Site bearing Survey No. 54, 55 & 57 in Sabegon, Dive, Thane District (Lat: 19° 10' 26.33"N Long: 73° 2' 43.93"E)
Site No in OA: 6	

Location:

- The subject site bearing S. No. 54, 55 & 57 in Sabegon, Dive, Thane District is situated along the Diva-Shil Road situated across the Desai Creek.
- As mentioned in OA, the approved CZMP, 2019 (1:25000 scale) shows the subject site is situated partly in CRZ IA and partly in CRZ IB area. For exact CRZ determination CRZ map in 1:4000 scale will require from one of MoEF authorized agency.

Google Image: (Lat : 19° 10' 26.33"N Long : 73° 2' 43.93"E)



Site photograph:



Roadside near mangrove, dumping of Garbage/ mixed waste observed.



Creekside dumping of garbage/ C&D waste

Site Observations:

- i. The Joint Committee observed roadside scatter of garbage, municipal waste and debris adjacent to mangroves & other vegetation / grass on the subject site which is part of S. No. 54 and 55. On one side of the road, there are mangroves on part of S. No. 54.
- ii. On other side of road, creek bordered with mangroves is observed which part of S. No. 55. As informed by the Revenue officials, S. no. 54 and 55 belongs to private person.
- iii. During the visit, the Joint Committee observed that roadside garbage, mix waste, solid waste needs to be cleared immediately, otherwise, it will spread over adjacent mangrove area.

Action initiated/ taken:

During the visit, the Revenue officials informed that the subject land is a private land. TMC officials informed that drive has been taken on 25.1.2025 to clear the garbage & other waste from the site. Accordingly, the site has been cleared. TMC has formed the vigilance team

for monitoring of the entire stretch to prevent the illegal solid waste dumping. Copy of Site photographs of action taken is attached as **Annexure S4- I**. Copy of vigilance team order of the TMC is attached as **Annexure S4- II**

Recommendations:

The Joint Committee observed and recommends as follows:

- 1) Thane Municipal Corporation in coordination with Office of District Collector, Thane should immediately implement all possible measures to safeguard the roadside area and ensure the complete ban on the roadside dumping of garbage, debris & municipal waste.
- 2) Vigilance team formed by the TMC to monitor the entire stretch to prevent the garbage, solid waste dumping.
- 3) Roadside dumping of waste and debris within the Municipal Corporation area is becoming the recurrent problem, which needs to be addressed with systematic plan to be formulated and implemented by Municipal Corporation.

Site No: 5	Site at Khardigaon near khardi Phata, S No. 158, Thane District. (Lat: 19° 10' 17.56"N Long: 73° 2' 46.72"E)
Site No in OA: 7	

Location:

- The subject site At Khardigaon near khardi Phata is situated along the Diva-Shil Road situated near the Desai Creek.
- As mentioned in OA, the approved CZMP, 2019 (1:25000 scale) shows the site is situated within 50 m mangrove buffer zone area i.e. CRZ IA area and partly in CRZ IB. For exact CRZ determination CRZ map in 1:4000 scale will require from one of MoEF authorized agency.

Google Image:(Lat: 19° 10' 17.56"N Long: 73° 2' 46.72"E)**Site Photograph:**

Mounds of C&D waste dumps observed.

Site observations:

- i. The Joint Committee observed that there is roadside huge mounds of illegal dumping of C&D waste at the subject site at S No. 158 at Khardigaon near khardi Phata, Thane. It is observed mounds of C&D waste, debris/ soil has been stabilized and hence, land level is increased. Fresh C&D waste is also observed which indicates that there is ongoing activity of C&D waste dumping this site. This dumping has affected mangroves at the site.
- ii. The Joint Committee observed that there is illegal shed surrounded by the C&D waste. This indicates that dumping of C&D waste is being dumped at site frequently and systematically.
- iii. At the instance of Applicant, Mr. Stalin D, the Joint Committee viewed the site of smashnbhoomi shed present at the bank of creek at the eastern end of the site. Mr. Stalin D informed that adjacent to Smashanbhoomi, there is a plan to build a road along the periphery of the creek. The Joint Committee found the merit in apprehension of the Stalin D, since small narrow roadis seen adjacent to Smashanbhoomi. TMC officials during the visit assured that trenches will be put at the right locations to prevent the construction of road at the subject location.

Action initiated/ taken:

- i. During the visit, the Revenue officials informed that the subject land is a private land. TMC has issued the Notice to private land owner for removal of debris from the land. Copy of the notice dated 9.12.2024 sent by the TMC is attached as **Annexure S5- I**
- ii. During the visit, it was informed that, TMC is in process of clearing the debris and C&D waste from the site. Installation of the height restriction barrier to prevent further dumping of solid waste is also planned.
- iii. Vigilance squad is formed for monitoring of the entire stretch to prevent the solid waste, C&D waste dumping, as mentioned at Sr No. 4

Recommendations:

The Joint Committee observed and recommends as follows:

- 1) Quantity of the C&D waste should be determined by the Engineering section of the Thane Municipal Corporation. Time bound action plan with budgetary allocation should be implemented by the TMC to remove the mound of C&D waste from the subject site and dispose it scientifically. TMC shall restore the site in consultation with Mangrove cell.
- 2) Site should be safeguarded with preventative fencing to stop the dumping of C&D waste on the site. This is of vital importance considering the ongoing nature of C&D waste dumping at the site.
- 3) Vigilance team formed by the TMC to monitor the entire stretch to prevent the garbage, solid waste dumping.
- 4) Roadside dumping of waste and debris within the Municipal Corporation area is becoming the recurrent problem, which needs to be addressed with systematic plan to be formulated and implemented by Municipal Corporation.
- 6) The Joint Committee observed that District Coastal Zone Monitoring Committee (DCZMC) shall take review of the removal of the debris and C&D waste from the site.

Site No: 6	Site bearing Survey No. 161, 172, 173, Kasheli, Thane District (Lat: 19 ⁰ 13'41.60"N Long: 73 ⁰ 0'26.84"E)
Site No in OA: 9	

Location:

- The site is located on the bank of Ulas creek bordered with mangroves & other vegetation. The site is accessible from the small road connecting to main Thane-Bhiwandi Road (old Agra Road). Site is situated within Rural area and MMRDA is the concern planning Authority.
- As mentioned in OA, the approved CZMP, 2019 (1:25000 scale) shows the site is situated within mangrove area- CRZ IA area. For exact CRZ determination CRZ map in 1:4000 scale will require from one of MoEF authorized agency.

Google Image: (Lat: 19⁰ 13'41.60"N Long : 73⁰ 0'26.84"E)



Site Photographs:



Debris, mixed waste, garbage observed.

Site Observations:

- i. The Joint Committee observed that there is mangroves & other vegetation on the bank of the creek at Kasheli. Pipeline in the vicinity of the creek is observed at the site, on the right side of pipeline, adjacent to mangroves, dumping of C&D waste, debris& soil is observed.
- ii. Joint Committee, during the site visit, interacted with the local villagers who informed that the trucks of debris mostly come at night from Thane region, offload their debris, mixed waste, garbage at the site. However, presently, villagers has built a wall at a location which has stopped the access of trucks and thus prevented the illegal dumping. Villagers informed that due to this dumps, the air quality of the adjacent villages has deteriorated, affecting the health of local villagers. The Joint Committee observed that the waste on the site has been stabilized with visible soil topping.
- iii. Revenue officials informed that the illegal dumping is located at S. No. 174 which is adjacent to S. No/ 161, 172 and 173 which are mentioned in the Application. Villagers informed that subject lands are private and belongs to local villagers. MMRDA is a special planning Authority for the Kasheli village.

Action initiated:

Tehsil Office, Bhiwandi vide letter dated 15.10.2024 & 25.11.2024 informed to MMRDA, being planning Authority to take action in the matter. Copies of the said Tehsil office letters to MMRDA is attached as **Annexure S6-I**.MPCB vide letter dated 9.12.2024 has issued the notices to various concern authorities.

Recommendations:

The Joint Committee observed and recommends as follows:

- 1) MMRDA being the Planning Authority of the area, shall estimate the quantity of the C&D waste, debris dumped at the site. MMRDA shall remove the illegal dumps from the site with framing the time bound action plan with budgetary allocation.
- 2) Being Planning Authority for the said area, MMRDA is required to be involved as a party respondent in the matter.
- 3) The site is naturally protected from human intervention due to pipeline at the site. It is observed that once the debris is completely removes from the site, process of natural rejuvenation of mangroves will take place at the site, since is adjacent to mangroves and creek area. The tidal water ingression at the site will kick start the process of regulation.
- 4) The Joint Committee observed that District Coastal Zone Monitoring Committee (DCZMC), Thane shall take review of the removal of the garbage, debris waste from the site.

Site No: 7	Site bearing Survey No. 176, 177, 178, 179, 184 and 183 Kasheli, District- Thane (Lat : 19 ⁰ 13'45.05"N Long : 73 ⁰ 0'34.60"E)
Site No in OA:10	

Location:

- The site is in vicinity of the small tributary of Ulas creek bordered with mangroves & other vegetation. The site is accessible from main Thane- Bhiwandi Road (old Agra Road). Site is situated within Rural area and MMRDA is the concern planning Authority.
- As mentioned in OA, the approved CZMP, 2019 (1:25000 scale) shows the site is situated partly in CRZ IA i.e. mangrove area& 50 mangrove buffer zone and partly in CRZ IB area. For exact CRZ determination CRZ map in 1:4000 scale will require from one of MoEF authorized agency.

Google Image- (Lat: 19⁰ 13'45.05"N Long : 73⁰ 0'34.60"E)



Site Photograph:



Dumping of debris. C&D waste, Soil, mixed waste partly stabilized.

Site Observations:

The Joint Committee observed that large scale systematic and planned dumping of debris, C&D waste, Soil, mixed waste which is seen partly stabilized at the site. Most of the dumps are stabilized leading to increase in land level to a height around 5 meters at certain locations. It is within 50 m mangrove buffer zone. It was further observed that activity of dumping is ongoing and it is advancing towards creek area. Revenue officials during the visit informed that the land is a private land and are under the jurisdiction of the MMRDA.

Action initiated:

Tehsil office has lodged the FIR no 1944/2024 dated 18.12.2024 with respect to S. No 183, 190 & 192 for debris dumping, against the unknown person. Copy of the said FIR is attached as **Annexure S7-I**. Notice under Maharashtra Land Revenue Code has been issued to landowners.

Tehsil Office, Bhiwandi vide letter dated 15.10.2024 & 25.11.2024 informed to MMRDA, being planning Authority to take action in the matter. Copies of the said Tehsil office letters to MMRDA is attached as **Annexure S7-II**. MPCB vide letter dated 9.12.2024 has issued the notices to various concern authorities.

Recommendation:

The Joint Committee observed and recommends as follows:

- 1) Considering the large scale reclamation at the site, it is important to first estimate the quantity of the debris/ soil dumped at the site. MMRDA with the assistance of surveyed/ engineer need to assess the quantum of the dumping at the site.
- 2) Being Planning Authority for the said area, MMRDA is required to be involved as a party respondent in the matter.
- 3) MMRDA shall frame time bound action plan with budgetary allocation for the removal of the debris/ soil from the site. Excavated debris/ soil should be disposed of scientifically.
- 4) The Joint Committee observed that District Coastal Zone Monitoring Committee (DCZMC), Thane shall take review of the removal of the C&D waste and debris waste from the site.

Sites visited by Joint Committee on 11th December, 2024

Site No: 8	Site bearing S. No. 72, 73 in Sabegaon, Dive, Thane District (Lat 19 10 27.50 Long 73 2 40.93)
Site No. in OA: 4	

Location:

- i. The site is accessible from Diva Shil Road and is within the Thane Municipal Corporation.
 - As mentioned in OA, the approved CZMP, 2019 (1:25000 scale) shows the site bearing S. No. 72 is situated partly in CRZ IA area and partly in CRZ IB area. For exact CRZ determination CRZ map in 1:4000 scale will require from one of MoEF authorized agency.

Google location:(S. No. 72) (Lat- 19 10 27.50, Long- 73 2 40.93)



Site photographs:



Garbag, mix waste at S. No. 72, Sabegaon.



Garbage on Sr. No. 73, Sabegoan

Site Observations:

The Joint Committee, during the site visit, observed that S. No. 72 and 73 is accessible from Diva Shil Road. As per Revenue Authorities the land is private land. On certain part of S. No, 73, there is scatter of garbage. The Sr No. 72 is adjacent to Desai creek. Solid waste, Garbage/ mix waste is seen at certain part of the site. During the visit, the TMC officials informed that, presently, the waste dumping is stopped. TMC has plans for treatment of this waste.

Recommendation:

The Joint Committee observed and recommends as follows:

- 1) TMC shall remove the garbage/ mix waste from the site and shall strictly ensure that no further dumping of the solid waste is done on the site.
- 2) The Joint Committee observed that District Coastal Zone Monitoring Committee (DCZMC), Thane shall take review of the removal of the C&D waste and debris waste from the site.

Site No: 9	Site bearing S. No. 76,78 & 79 in Sabegaon, Dive, Thane District (Lat 19 10 33.13 N Long 73 2 17.56)
Site No. in OA:5	

Location:

- The site is on the bank of the Desai creeklet and area is within the Thane Municipal Corporation.
- As mentioned in OA, the approved CZMP, 2019 (1:25000 scale) shows site is situated partly in mangrove and partly in 50 mangrove buffer zone - CRZ IA area. For exact CRZ determination CRZ map in 1:4000 scale will require from one of MoEF authorized agency.

Google image: (Lat : 19° 10' 33.13"N Long : 73° 2' 17.56"E)



Site photograph:



Diva dumping site, TMC plans for scientific treatment

Observations:

- i. During the visit, the committee observed the solid waste dumping adjacent to mangroves area (Locally it is known as “Diva Dumping site”). TMC officials informed that, solid waste dumping has been stopped since last 2 years. Approach road to dumping site is controlled by height restriction barricade.
- ii. During the visit, the TMC officials informed that, TMC has plan for scientific treatment of the solid waste, which is under progress for implementation.
- iii. Mangrove Cell officials informed that the area is notified mangrove forest and it has been handed over to mangrove cell with the legacy solid waste.

Action initiated / Taken:

TMC has placed the gunny bags strategically to barricade the area and prevent the scattering of the waste and leakage from the dumping ground. Copy of the TMC letter to MPCB about the same is attached as **Annexure S9-I**. TMC during the visit, informed that there is a plan for scientific treatment of the legacy waste from the site.

Recommendations:


- 1) Thane Municipal Corporation to expedite the process of scientific waste treatment at the site and shall strictly ensure that no further dumping of the solid waste is done on the site.
- 2) Once the solid waste is removed from the site, Mangrove cell shall plan for mangrove restoration at the site.

Site No: 10	Site bearing S No. 83v and 85v near Diva-Mumbra bypass Road, Sabegaon, Dive, Thane District (Lat : 19 ⁰ 10' 38.99"N Long : 73 ⁰ 2' 8.74"E)
Site No in OA: 8	

Location:

- The subject site is accessible from Diva- Mumbai Bypass Road and it is adjacent to Desai Creek. The area fall under the Jurisdiction of the Thane Municipal Corporation.
- As mentioned in OA, the approved CZMP, 2019 (1:25000 scale) shows site is situated partly in CRZ IA & partly in CRZ IB. For exact CRZ determination CRZ map in 1:4000 scale will require from one of MoEF authorized agency.

Google Image:**Site photograph:**



Patra Compound around the site and illegal ground floor structures within Patra compound observed during visit.

Site Observations:

- i. The Deputy Municipal Commissioner (DMC), Thane Municipal Corporation along with Joint Committee visited the site. During the visit, Revenue Authorities informed that the land is a private land.
- ii. During the visit, certain chawls were observed. At one location, there was a patra shed compound. Within the said patra compound, ground floor illegal structure was observed near to creek. The Committee members observed that, the site is near the creek.

Action taken:

The Thane Municipal Corporation has demolished the illegal structure within the patra compound and also demolished the one chawl on 12.12.2024. Copy of TMC action taken report dated 12.12.2024 with site photographs is attached herewith as **Annexure S10- I**

Recommendation:

- 1) Thane Municipal Corporation shall implement the Construction debris removal and restoration plan on the site.
- 2) TMC to ensure that there is no illegal construction on the site.
- 3) The Joint Committee observed that District Coastal Zone Monitoring Committee (DCZMC), Thane shall take review of the removal of waste and debris waste from the site.

Dr Mahesh Sindikar
Expert Member, MCZMA

(Sub-Divisional Officer Thane)
for Office of District Collector, Thane

(Additional Municipal Commissioner)
Thane Municipal Corporation

The Deputy Chief Conservator of Forest,
Mangrove Cell, Forest Dept.

Presently Deputy Conservator of Forests
Roha Forest Division since 13.02.2025

Date: 17th March, 2025

Item No.3

(Pune Bench)

**BEFORE THE NATIONAL GREEN TRIBUNAL
WESTERN ZONE BENCH, PUNE**

THROUGH PHYSICAL HEARING (WITH HYBRID OPTION)

Original Application No.172/2024(WZ)

Vanshakti & Anr.

.....Applicants

Versus

Maharashtra Coastal Zone Management Authority & Ors.

....Respondents

Date of hearing: 21.08.2024

**CORAM: HON'BLE MR. JUSTICE DINESH KUMAR SINGH, JUDICIAL MEMBER
HON'BLE DR. VIJAY KULKARNI, EXPERT MEMBER**

Applicant : Mr. Zaman Ali, Advocate

Respondent : Mr. Aniruddha Kulkarni, Advocate for R-1/MCZMA

ORDER

1. The applicant No.1-Vanashakti, who is a Public Trust involved in the protection and conservation of forests, Mangroves, wildlife corridors and habitats and applicant No.2 – Stalin Dayanand, who is the Director of applicant No.1, have raised issue in the present Original Application of continuous illegal dumping of mixed waste/garbage along-with solid construction and demolition waste at 10(ten) district locations, which are mentioned in para no.5 from serial nos.(i) to (x), out of which, locations (i) to (viii) fall in the jurisdiction of respondent No.11- Thane Municipal Corporation, while locations (ix) and (x) fall in the jurisdiction of respondent No.2- Gram Panchayat, Kasheli, which all are situated in CRZ-1(A) and CRZ -1(B) areas bordering the Ulhas River Estuary and its creek channels in Kasheli, Mumbra, Diva and its surrounding regions in Thane District.

2. It is also pointed out by the learned counsel for applicants that an e-mail dated 15.06.2024 was sent by the respondent No.1- MCZMA to the respondent No.4- District Collector, Thane as well as respondent No.7- Dy. Conservator of Forest, Mangrove Cell mentioning therein that an e-mail dated 01.05.2024 was received from the applicant No.2 complaining therein about complete ongoing reclamation, destruction, elimination of CRZ zones in Thane District (Kharigaon Kalwa to Mumbra- Diva and beyond) and that there were ongoing continuous destruction of Mangroves, CRZ areas, Coastal Wetlands, Creeks in Thane District and requested the Authorities to take appropriate action in this matter after verification and send the factual and detailed action taken report within 15 days.

3. It is urged by the learned counsel for applicants that 15 days' period have already expired on 30.06.2024 but no action has been taken in this matter. Therefore, applicants have approached this Tribunal for necessary directions to be issued.

4. We find *prima facie* case adversely impacting environment is made out, therefore, we deem it appropriate to admit this application and accordingly admit the same.

5. Registry is directed to issue Notice to the respondents, returnable within 04(four) weeks.

6. Since learned counsel Mr. Aniruddha Kulkarni accepts notice on behalf of respondent No.1- MCZMA, hence notice is waived against them.

7. Applicants are directed to take necessary steps for service to the respondents by both ways (Dasti as well as by Registered Post) and also

on available e-mail/WhatsApp and submit service affidavit within one week.

8. Applicants are also directed to supply copy of the application and relevant documents to the respondents within a week.

9. Respondents are directed to submit their reply affidavits within four weeks through e-filing portal of NGT and also circulate the same to the applicants as also other respondents by available e-mail.

10. Rejoinder, if any, is directed to be submitted within one week thereafter.

11. We deem it appropriate to constitute a Committee comprising one member each of:-

- (i) The Maharashtra Coastal Zone Management Authority (MCZMA);
- (ii) The District Collector, Thane; and
- (iii) The Dy. Conservator of Forest, Mangrove Cell, Mangrove Conservation Unit, Maharashtra State Forest Department, Mumbai.

12. The Committee is directed to visit the site in question after informing the applicant/learned counsel for applicant and submit a factual report with regard to the contents of the present Original Application, recommend Action Plan, if any and suggest the remedial measures for restoration of the same so that no such occurrence happens in future. The report be submitted within one month.

13. The Maharashtra Coastal Zone Management Authority (MCZMA) shall be the nodal agency for coordination and logistic support.

14. The report in the matter be submitted through e-filing by using portal of NGT in the form of searchable PDF/OCR Support PDF and not in the form of Image PDF.

15. Applicants are directed to supply the required documents and copy of the application to the Members of the Committee within three days from today.

16. A copy of this order be communicated to the above-mentioned Committee forth-with for compliance.

Put up this matter for further consideration on 15.10.2024

Dinesh Kumar Singh, JM

Dr. Vijay Kulkarni, EM

August 21, 2024
Original Application No.172/2024(WZ)
P.Kr

MAHARASHTRA COASTAL ZONE MANAGEMENT AUTHORITY

Tel. No. : 22029388
 E-mail : dir1.mev-mh@nic.in
 Website: <https://mczma.gov.in/>

No. OA 2024 / CR 14 / TC - 4
 Office of the -
 Maharashtra Coastal Zone Management Authority,
 Environment & Climate Change Department,
 15th floor, New Administrative Building,
 Mantralaya, Mumbai- 400 032.
 Date: 12th September, 2024

ORDER

SUB: Original Application No. 172/2024 (WZ)
 Vanashkti & Anr V/s Maharashtra Coastal Zone Management Authority (MCZMA)

Ref: Hon'ble National Green Tribunal Order dated 21.8.2024 in the subject matter

The Vanashkti & Anr has filed Original Application No. 172/2024 (WZ) V/s Maharashtra Coastal Zone Management Authority (MCZMA). The said OA pertains to alleged illegal dumping of mixed waste/garbage along with solid construction and demolition waste at 10(ten) district locations, which are mentioned in para no.5 from serial nos. (i) to (x), out of which, locations (i) to (viii) fall in the jurisdiction of respondent No. 11- Thane Municipal Corporation, while locations (ix) and (x) fall in the jurisdiction of respondent No.2- Gram Panchayat, Kasheli, which all are situated in CRZ-1(A) and CRZ-1(B) areas bordering the Ulhas River Estuary and its creek channels in Kasheli, Mumbra, Diva and its surrounding regions in Thane District.

2. The Hon'ble NGT, Pune has passed an order dated 21.8.2024 in the subject matter.

"11. We deem it appropriate to constitute a Committee comprising one member each of:-

(i) The Maharashtra Coastal Zone Management Authority (MCZMA)

(ii) The District Collector, Thane, and

(iii) The Dy. Conservator of Forest, Mangrove Cell, Mangrove Conservation Unit, Maharashtra State Forest Department. Mumbai

12. The Committee is directed to visit the site in question after informing the applicant/learned counsel for applicant and submit a factual report with regard to the contents of the present Original Application, recommend Action Plan, if any and suggest the remedial measures for restoration of the same so that no such occurrence happens in future. The report be submitted within one month.

13. The Maharashtra Coastal Zone Management Authority (MCZMA) shall be the nodal agency for coordination and logistic support.

14. The report in the matter be submitted through e-filing by using portal of NGT in the form of searchable PDF/OCR Support PDF and not in the form of Image PDF"

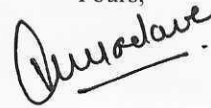
3. Accordingly, a Committee is hereby constituted as follows:

Sr No.	Member	Organization / Authority
i.	Dr. Mahesh Shindikar/ Mr. M.D. Kudale, Expert Member, Maharashtra Coastal Zone Management Authority (MCZMA)	Maharashtra Coastal Zone Management Authority
ii.	Concern responsible officer from District Collector, Thane	District Collector, Thane
iii.	Dy. Conservator of Forest, Mangrove Cell, Mangrove Conservation Unit	Mangrove Cell, Forest Department
iv.	Additional Municipal Commissioner, Thane Municipal Corporation	Thane Municipal Corporation

4. The committee shall make the site visit and submit a factual report, in accordance with above said Hon'ble NGT order. The MCZMA will be nodal agency in the matter for coordination and logistic support.

5. Representative of MPCB, Thane shall assist the committee for logistics during site visit. Copy of the above said order of the Hon'ble NGT along with copy of the Original Application are attached herewith.

Yours,



(Vishal Vishwas Madane)

Under Secretary & Secy II, Environment & Climate Change
Department, GoM

To,

- 1) **All members of the Committee**
- 2) **Member Secretary**, Maharashtra Pollution Control Board, Sion, Mumbai: It is kindly requested to depute a responsible officer from MPCB, Thane for assisting the Committee for the site visit.

Copy for information to:

1. **Principal Secretary**, Environment & Chairman, MCZMA, Environment Dept, Room No. 217, Annexe Building, Mantralaya, Mumbai.
2. **Select File- TC 4**

463 SITE VISIT

Annexure III

SUB: ORIGINAL APPLICATION NO. 172/2024 (W2)

REF: HON. NGT ORDER DT. 21/8/2024

DATE: 16/10/2024

PLACE: THANE & BHIWANDI
AREA

LIST OF OFFICIALS PRESENT FOR SITE VISIT

SR. NO.	NAME OF OFFICIAL	DESIGNATION	SIGN	CONTACT
1)	Shailendra Kumar B. Jadhav IFS	Dy. C.F. (Mangrove Cell)		9881413285
2)	Maruti D. Kudale	Expert Member (MCZMA)		9890989925
3)	MAHESH CHINDIKAR	Expert Member (MCZMA)		942518291
4)	STALIN D	DIRECTOR NGO VANASHAKTI		9820232322 9820232302
5)	Vicky Patil	Project Manager VANASHAKTI		7977670832
6)	Atul Naik	अति. महसूल अधिकारी नवीन वार्ड, अजंठा		7666568761
7)	Prashant Rode	Add. Municipal Commissioner Thane M.C.		9903411000
8)	Mrs. S. S. Patil	SRO, Bhiwandi M.P.C. Board Kalyan		9422540141
9)	Dipali Chaudhari	FO, SRO Bhiwandi MPC Board Kalyan		9960117032
10)	Suvaznaa Deshpande	FO, SRO-Thane-I MBCB		9975722771
11)	Anirudha P. Varale	FO-SRO Thane-I MPCB		9225313300
12)	Nitin Pingale	Talathi Shil		9867241097
13)	SHAIKH MUSHEEB	TALATHI KALHER		8484967096
14)	सुधाकर काशी	वडल नक्षिकारी कारखाना		170709888
15)	Vishal Madane	Under Secretary		9890704377

16. Pradip Lakshane

Awal Karkhan
464
collector office, Thane

AP.

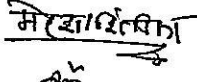












888894726

SITE 465

SUB: GA No. 172/2024
Vanashakti v/s MC2MA

Date: 11/12/2024
Place: village Sabegoan,
Divra Area.

List of officials present for site visit

<u>Sr. No.</u>	<u>Name & Designation</u>	<u>Dept</u>	<u>Signature</u>	<u>Contact NO.</u>
01.	MAHESH SHINDIKAR	MC2MA		
02	Manish Pawar	RFU Thane (Mangrove)		9422578291
03.	Sapana S. Chauhan	Circle offices, Mumbai		9404788929
04	Bhagywan R. Modhure	RO Mangrove Thane		9833221947
05	Yuvraj S. Patil	VRO		9892787925
06	Krushna v. Waze	MSF		8425889997
07	Vishal Madave	U.S. env. dept.		9309728343
08	Rupesh Mahale	Project officer, MC2MA		9890704377
09	SPALIN D	Director - Vanashakti Project Manager Vanashakti		8369231439
10	Vicky Patil			9820232302
11	Manish Joshi Dy. Commissioner, TMC	SWM, TMC		7977670832
12	Mr. Ghuge Asst. Commissioner, Divra, TMC.	Divra Ward office, TMC		9324288711
13	Mr. Vishal Hinge, Pollution Control Dept., TMC	Pollution control Dept., TMC		9467836395
14	Muyyaji Vakhari Solid waste management	SWM		9769691294



466

Annexure S1-1
N.C.R.B (एन.सी.आर.बी)
I.I.F.-I (एकीकृत अन्वेषण फॉर्म - १)

FIRST INFORMATION REPORT

(Under Section 173 B.N.S.S)

प्रथम खबर अधिवाल

(कलम बी एन एस एस १७३ च्या अंतर्गत)

1. District (जिल्हा): ठाणे शहर P.S.(ठाणे): कळवा
FIR No.(प्रथम खबर क्र.): 1353 Year (वर्ष): 2024
Date and Time of FIR (प्र. ख. दिनांक आणि वेळ): 23/09/2024 18:13

S.No. (अ.क्र.)	Acts (अधिनियम)	Sections (कलम)
1	पर्यावरण (संरक्षण) अधिनियम १९८६	15
2	पर्यावरण (संरक्षण) अधिनियम १९८६	19

3. (a) Occurrence of offence (गुन्ह्याची घटना):

1. Day(दिवस): दरमियानी दिन Date From (दिनांक पासून): 01/04/2024
Time Period (कालावधी): Date To (दिनांक पर्यंत): 23/09/2024
Time From (वेळेपासून): 00:00 बजे
Time To (वेळेपर्यंत): 00:00 बजे

(b) Information received at P.S. (माहिती मिळालेले पोलीस ठाणे):

Date (दिनांक): 23/09/2024 Time (वेळ): 18:06 बजे

(c) General Diary Reference (रोजनामचा संदर्भ):

Entry No. (नोंद क्र.): 055
Date & Time (दिनांक आणि वेळ): 23/09/2024 18:06 बजे

4. Type of Information (माहितीचा प्रकार): लेखी

5. Place of Occurrence (घटनास्थळ):

1.(a) Direction and distance from P.S.(पोलीस ठाण्यापासून दिशा व अंतर):

पश्चिम, 4 किमी Beat No. (बिट क्र.):

(b) Address (पत्ता): भौजे खारेगांव सर्वे नं 71, गोपीनाथ पाटील दशक्रिया विधी, हालचे जवळ, मुंबई नाशिक, हायवे लगत खाडी किनारा,

(c) In case, outside the limit of this Police Station, then

(या पोलीस ठाण्याच्या हद्दीबाहेर असल्यास):

Name of P.S.(पोलीस ठाण्याचे नाव):

District(State) (जिल्हा(राज्य)):

कुल पतिसंख्या
Total
पतिसंख्या

6. Complainant / Informant (तक्रारदार/माहिती देणारा):

- (a) Name (नाव): सिध्दी संतोष पाताकर
 (b) Father's Name (वडील चे नाव): संतोष पाताकर
 (c) Date/Year of Birth (जन्म तारीख/वर्ष): 1975
 (d) Nationality (राष्ट्रीयत्व): भारत
 (e) UID No. (यु.आय.डी. क्र.):
 (f) Passport No. (पासपोर्ट क्र.):

Date of Issue (दिल्याची तारीख):

Place of Issue (दिल्याचे ठिकाण):

- (g) ID details (Ration Card, Voter ID Card, Passport, UID No., Driving License, PAN) ओळखपत्र विवरण (राशन कार्ड, मतदाता कार्ड, पासपोर्ट, यूआयडी सं., ड्राइविंग लाइसेंस, पॅन कार्ड)

S.No. (अ.क्र.)	ID Type (ओळखपत्राचा प्रकार)	ID Number (ओळखपत्राचा क्रमांक)
1		

(h) Address (पत्ता):

S.No. (अ.क्र.)	Address Type (पत्त्याचा प्रकार)	Address (पत्ता)
1	वर्तमान पत्ता	304, शरयु रॉसिडन्सी, कासारआळी, आदर्शपार्क रोड, भिवडी, जि.ठाणे, कळवा, ठाणे शहर, महाराष्ट्र, भारत
2	स्थायी पत्ता	304, शरयु रॉसिडन्सी, कासारआळी, आदर्शपार्क रोड, भिवडी, जि.ठाणे, कळवा, ठाणे शहर, महाराष्ट्र, भारत

(i) Occupation (व्यवसाय):

(j) Phone number (फोन नं.):

Mobile (मोबाइल नं.): 91-9970462608

7. Details of known/suspected/unknown accused with full particulars (माहीत असलेल्या /संशयित/अनोळखी आरोपीचा संपूर्ण पत्ता):

S.No. (अ.क्र.)	Name (नाव)	Alias (उर्फनाव)	Relative's Name (नातेवाईकाचे नाव)	Present Address (वर्तमान पत्ता)
1	अज्ञात इसम			1. पत्ता माहित नाही, कळवा, ठाणे शहर, महाराष्ट्र, भारत

8. Reasons for delay in reporting by the complainant/Informant (तक्रारदार/माहिती देणा-याकडून तक्रार करण्यातील विलंबाची कारणे):

9. Particulars of properties of interest (संबंधित मालमत्तेचा तपशील):

S.No. (अ.क्र.)	Property Category (मालमत्ता वर्ग)	Property Type (मालमत्ता प्रकार)	Description (वर्णन)	Value (In Rs/-) (मुल्य (रु.

Total value of property (In Rs/-) **468**
(चोरीस गेलेल्या मालमत्तेचे एकूण मुल्य (रु. मध्ये)):

11. Inquest Report / U.D. case No., If any
(इन्क्वेस्ट अहवाल/ अकस्मात मृत्यू प्रकरण क्र., जर अरालयारा)):

S.No. (अ.क्र.)	UIDB Number (यु.आय.डी.बी.क्र.)
-------------------	-----------------------------------

12. First Information contents (प्रथम खबर त्तकीकत):

जबाब

मी सौ. सिध्दी संतोष पातकर, वय 49 वर्ष, धंदा नोकरी तलाठी साझा कळवा, रा. रुम नं. 304, शरयु, रेंसिडन्सी, कासारआळी, आदर्शपार्क रोड, भिवंडी, जि. ठाणे मो.नं. 9970462608 समक्ष कळवा पोलीस ठाण्यात हजर राहून जबाब लिहून देते की,
मी बरील ठिकाणी माझे कुटूंबियांसह स्वतःचे घरात राहत असून मी महाराष्ट्र शासन महसुल विभागामध्ये सन 2010 पासून तलाठी म्हणून कार्यरत आहे. सध्या ठाणे जिल्हा कळवा सजा तलाठी या पदावर मागील एक महिन्यापासून काम पाहत आहे. माझे पती खाजगी व्यवसाय करतो. त्यावर आमचे कुटूंबाचा उदरनिर्वाह चालतो. माझे शिक्षण बी. एस.सी असे झालेले आहे.

मी तलाठी म्हणून मा. जिल्हाधिकारी ठाणे यांचे आदेशानुसार कळवा सजा अंतर्गत शासनाचे जमिन महसुल गोळा करणे, अनाधिकृत गौण खनिज वाहतुक तपासणी करणे, निवडणुकीसंदर्भात कामे पाहणे, शासकिय जागेवरील अतिक्रमण रोखण्यासंदर्भात कामे, पर्यावरणाचा न्हास रोखणे इ. कामे करते. आमचे कळवा साझा अंतर्गत कळवा, खारेगांव, पारसिकनगर अशी गांव आहेत.

महाराष्ट्र शासन वनविभागाचे ऑनलाईन तक्रार प्रणालीवर आलेल्या अर्जदार श्री. स्टॅलिन डी यांचे तक्रारीचे अनुषंगाने, तालुका स्तरीय कांदळवन संरक्षण व संवर्धन सनियंत्रण उप समितीमार्फत मौजे खारेगांव सर्वे नं. 71 मध्ये प्रत्यक्ष पाहणी व चौकशी होवून जिल्हाधिकारी ठाणे यांचे मार्फतीने अहवाल पुढील कार्यवाहीसाठी तहसिलदार ठाणे यांना पाठविण्यात आला होता. तहसिलदार ठाणे यांचेकडील आदेश क्र. महसुल/क-1/टे-2/जमिनबाब/कावि-कां, ऑन.त.युआयडी 211/2024/1679, दि. 13.9.2024 अन्वये मौजे खारेगांव सर्वे नं. 71 या शासनाचे जागेवर असलेल्या कांदळवनाचा न्हास झाल्याचे दिसून येत असल्याने, त्यास कारणीभूत असलेल्या संबंधिताविरुद्ध पर्यावरण संरक्षण अधिनियम 1986 चे कलम 15 व 19 प्रमाणे शासनातर्फे गुन्हा दाखल करण्याबाबत तलाठी साझा कळवा यांचे नावे आदेश झालेले आहेत.

वरील आदेशानुसार मी कळवा साझा तलाठी या नात्याने मौजे खारेगांव सर्वे नं. 71 (सातबारा उतारावरील खाजन जागा) या जागेची पाहणी केली असता, सदर शासकिय खाडीलगतचे जागेवर कोणीतरी अज्ञात इसमाने शासनाचे परवानगीविषय डेब्रिजचा भराव केला असून त्यामुळे सदर जागेजवळील कांदळवनाचा थोड्या प्रमाणात न्हास झाल्याचे दिसून आले, त्याबाबत मी दिसते परीस्थितीचा पंचनामा केला आहे. सदर पंचनामा, जागेचे फोटो व आवश्यक कागदपत्रांसह तहसिलदार ठाणे यांचेकडील आदेशानुसार वरील प्रकारणाबाबत तक्रार करण्याकरीता पोलीस स्टेशनला आलेली आहे.

तरी माहे एप्रिल 2024 ते दि. 23.9.2024 रोजी दरम्यान मौजे खारेगांव सर्वे नं. 71, गोपीनाथ पाटील दषक्रिया विधी हॉलचे जवळ, मुंबई नाषिक हायवे लगत खाडी किनारा, खारेगांव कळवा ठाणे या शासकिय (खाजन जागा) जागेवर कोणीतरी अज्ञात इसमाने शासनाचे परवानगीविषय अनाधिकृतपणे डेब्रिजचा भराव करून सदर जागेजवळील कांदळवनाचा न्हास करण्यास कारणीभूत झाला असल्याने, नमुव अज्ञात इसमाविरुद्ध पर्यावरण संरक्षण अधिनियम 1986 चे कलम 15 व 19 प्रमाणे माझे शासनातर्फे तक्रार आहे.

हा माझा जबाब माझे सांगणेप्रमाणे संगणकावर मराठीत टंकलिखित केला असून तो मी वाचून पाहिला, तो बरोबर व खरा आहे.

13. Action taken: Since the above information reveals commission of offence(s) u/s as mentioned at Item No. 2. (केलेली कारवाई: बाब क्र.२ मध्ये नमूद केलेल्या कलमान्वये वरील अहवालावरून अपराध घडल्याचे.)

(1) Registered the case and took up the investigation:
(प्रकरण नोंदविले आणि तपासाचे काम हाती घेतले):

ASHOK RAVJI UTEKAR(I (Inspector)) /

or (किंवा)

(2) Directed (Name of I.Q.) (तपास अधिकाऱ्याचे नाव):

Rank (पद):

No.(क्र.):

to take up the investigation (ला तपास करण्याचे अधिकार दिले) or (किंवा)

(3) Refused investigation due to (ज्या कारणामुळे तपास करण्यास नकार दिला):

or (ज्या कारणामुळे तपास करण्यास नकार दिला)

(4) Transferred to P.S.

(गुन्हा दुसरीकडे पाठविला असल्यास त्या पोलीस ठाण्याचे नाव):

District (जिल्हा):

on point of jurisdiction (को क्षेत्राधिकार के कारण हस्तांतरित).

F.I.R. read over to the complainant / Informant, admitted to be correctly recorded and a copy given to the complainant / Informant free of cost. (प्रथम खबर तक्रारदाराला/खबरीला वाचून दाखविली, बरोबर नोंदविली असल्याचे त्याने मान्य केले आणि तक्रारदाराला/खबरीला खबरीची प्रत मोफत दिली.)

R.O.A.C.(आर. ओ .ए .सी.)

14 Signature/Thumb Impression of the complainant / Informant.

(तक्रारदाराची/खबर देणाऱ्याची सही/अंगठा):

Signature

15. Date and time of dispatch to the court

(न्यायालयात पाठवल्याची तारीख व वेळ):

Signature of the Officer in charge,
Police Station

(तक्रारदाराची/खबर देणाऱ्याची सही/अंगठा)

Name (नाम): ASHOK RAVJI UTEKA

Rank(पद): I (Inspector)

No.(सं.):

Attachment to item 7 of First Information Report (प्रथम खबरीतील मुद्दा क्र. ७ ला
जुडपत्र): Physical features, deformities and other details of the
(If known / seen)(संशयीत/आरोपीचे (माहित असलेल्या/पाहिलेल्या) शारीरिक वैशिष्ट्ये,
व्यंग आणि इतर तपशील))

S.No.(अ.क्र.)	Sex (लिंग)	Date/Year of Birth (जन्म तारीख/ वर्ष)	Build (बांधा)	Height (cms.) (उंची(से. मी.))	Complexion (रंग)	Identification Mark (s) (ओळखीच्या खुणा)
1	2	3	4	5	6	7
1	पुरुष					चेचक के दाग: NO
Deformities/ Peculiarities		Teeth (दात)	Hair (केस)	Eyes (उळे)	Habit(s) (सवयी)	Dress Habit(s) (पोपाखाच्या सवयी)
8		9	10	11	12	13
Language /Dialect (भाषा / बोलीभाषा)	Place Of (का स्थान)					Others (इतर)
	Burn Mark (भाजल्याच्या ○ खुणा)	Leucoder ma (कोड)	Mole (तिळ)	Scar (व्रण)	Tattoo (गोदण)	
14	15	16	17	18	19	20

These fields will be entered only if complainant/informant gives any one or more particulars about the suspect/accused.

(जर तक्रारदार/माहिती देणाऱ्याने संशयीत/आरोपीविषयी एक किंवा त्यापेक्षा अधिक तपशील दिल्यास फक्त यातील रकान्यांची नोंद घेतली जाईल.)



ठाणे महानगरपालिका, ठाणे

THE MUNICIPAL CORPORATION OF THE CITY OF THANE

Annexure S1-II

महापालिका भवन, सरसेनानी अरुणकुमार वैद्य मार्ग, चंदनवाडी, पांचपाखाडी, ठाणे- ४००६०२.

Phone : 022 25362916

E-mail : pccmtc.ho@gmail.com

जा. क्र. ठामपा/प्रनिक/ ६०९ /२०२३-२४

दिनांक : ३१.१०.२०२३

प्रति,

श्री. नितीनकुमार कांतीलाल सोनावाला (सोनावाला ब्रदर्स)
खारेगांव टोल लाकडाजवळ, मुंबई-लाशिक हाथवे,
ठाणे.

विषय : कोकण विभागीय पाणथळ तक्रार निवारण समितीच्या आदेशानुसार खारेगांव टोलनाक्यानजीक आपल्या जमिनीत कांदळवनांचे नुकसान करुन झालेला डेब्रिजचा भराव काढणेबाबत.

संदर्भ : १. मा. अध्यक्ष, कोकण पाणथळ तक्रार निवारण समिती तथा विभागीय आयुक्त, कोकण विभाग यांचे आदेश दिनांक १२.०९.२०२३

२. मा. आयुक्त सों, ठामपा यांचे आदेश दिनांक २०.०९.२०२३

३. नगर अभियंता, सार्वजनिक बांधकाम विभाग, ठामपा, ठाणे यांनी सादर केलेला अंदाजखर्च

वनशक्ती या स्वयंसेवी संस्थेच्यावतीने श्री. स्टॅलिन यांनी "खारेगांव टोलनाक्यानजीक कांदळवनांचे नुकसान करुन डेब्रिजचा भराव झाला असल्याबाबतची " तक्रार कोकण विभागीय पाणथळ तक्रार निवारण समितीकडे सादर केली होती. त्याअनुषंगाने ठाणे महानगरपालिका, वन विभाग व महसुल विभाग यांचेद्वारे सदर तक्रारी स्थळाची वेळोवेळी पाहणी करण्यात आलेली आहे. तसेच, आगामी काळात या भागात डेब्रिज भरावाच्या प्रतिबंधासाठी व कांदळवनाचे संवर्धनासाठी ठाणे महानगरपालिकेद्वारे नियमितपणे प्रयत्न करण्यात येत आहे.

तसेच, कोकण विभागीय पाणथळ तक्रार निवारण समितीच्या वेळोवेळी झालेल्या बैठकींमधील चर्चा व मा. अध्यक्ष, कोकण पाणथळ तक्रार निवारण समिती तथा विभागीय आयुक्त, कोकण विभाग यांचे निर्देशानुसार ठाणे महानगरपालिकेद्वारे तक्रारस्थळावरील डेब्रिज व्यवस्थापनाकरिता नियमानुसार योग्य कार्यवाही करण्याचे प्रस्तावित आहे.

तसेच, तलाठी कार्यालय, खारेगांव यांचेकडून तक्रारीमधील नमूद जागेच्या मालकीबाबतची माहिती घेतली असता, बाधीत जागेपैकी सर्व्हे क्र. ७३ ची मालकी श्री. नितीनकुमार कांतीलाल सोनावाला यांचे नांव असल्याचे निदर्शनास येत आहे.

तसेच, कोकण विभागीय पाणथळ तक्रार निवारण समितीच्या वेळोवेळी झालेल्या बैठकींमधील चर्चा व मा. अध्यक्ष, कोकण पाणथळ तक्रार निवारण समिती तथा विभागीय आयुक्त, कोकण विभाग यांचे निर्देशानुसार ठाणे महानगरपालिकेद्वारे तक्रारस्थळावरील डेब्रिज व्यवस्थापनाकरिता नियमानुसार योग्य कार्यवाही ठाणे महानगरपालिकेद्वारे प्रस्तावित करण्यात आलेली असून या भागातील भराव काढणे व डायघर येथे वहन करुन प्रक्रीया करणेच्या कामाकरिता एकूण रु. ५,९८,४०,०००/- (रुपये पाच कोटी अठ्ठ्यान्व लाख चाळीस हजार) इतका खर्च अपेक्षित आहे.

Received
2/11/2023
1:51 PM
2023



D:\Office Data\PCC Letters 2023-24 A4.docx

पृष्ठ | १०३

472

तरी, सदर प्रकरणी आपण आपल्या मालकीच्या जागेतील भराव काढून कांदळवन पुर्ववत करण्याकरिता कार्यवाही करावी किंवा, सदर जागेतील भराव काढण्याकरिता येणा-या खर्चाची रक्कम ठाणे महानगरपालिकेस तात्काळ जमा करावी. सदर प्रकरणी आपणांकडून कार्यवाही न झाल्यास किंवा आपणांकडून ठाणे महानगरपालिकेस प्रतिसाद प्राप्त न झाल्यास सदरचा खर्च हा जमिन मालक श्री. नितीनकुमार कांतीलाल सोनावाला व दोषीविरुद्ध दंडात्मक नोटीस देऊन वसुली करण्याकरिता RRC प्रमाणपत्र (Revenue Recovery Certificate) मा. जिल्हाधिकारी यांना सादर करून नियमानुसार रक्कम वसुलीची कार्यवाही महसूल विभागाच्या माध्यमातून करण्यात येईल व सदर वसुलीची रक्कम मनपा निधीत जमा करण्यात येईल.



(प्रशांत रोडे)

अतिरिक्त आयुक्त-२,
ठाणे महानगरपालिका, ठाणे

प्रत सादर, : मा. जिल्हाधिकारी सा. ठाणे



LIFE
Lifestyle for
Environment



ठाणे महानगरपालिका, ठाणे

Annexure S1- III

THE MUNICIPAL CORPORATION OF THE CITY OF THANE

महापालिका भवन, सरसेनानी अरुणकुमार वैद्य मार्ग, चंदनवाडी पांचपाय्याडी ठाणे ४००६०२.

Phone : 022 25362916

E-mail : pccmc.bo@gmail.com

जा. क्र. ठामपा/प्रनिक/७८० /२०२३-२४

दिनांक : २७ /१२ /२०२३

प्रति,

✓ मा. प्रधान सचिव (२),
नगर विकास विभाग, महाराष्ट्र शासन,
मंत्रालय, मादाम कामा मार्ग,
हुतात्मा राजगुरु चौक, मुंबई - ४०० ०३२.

विषय : कोकण विभागीय पाणथळ तक्रार निवारण समितीच्या आदेशानुसार खारेगांव टोलनाक्यानजीक खाडी किना-यावर कांदळवनांचे नुकसान करून झालेला डेब्रिजचा भराव काढणेच्या कामाकरिता ठाणे महानगरपालिकेस निधी उपलब्ध होणेबाबत.

संदर्भ : १. मा. अध्यक्ष, कोकण पाणथळ तक्रार निवारण समिती तथा विभागीय आयुक्त, कोकण विभाग यांचे आदेश दिनांक ३०.११.२०२३

२. वन विभागाचा अहवाल जा.क्र. व.ठा./६५१/२०२३-२४ दिनांक ३०.१०.२०२३

३. नगर अभियंता, सार्वजनिक बांधकाम विभाग, ठामपा, ठाणे यांनी सादर केलेला अंदाजखर्च

वनशक्ती या स्वयंसेवी संस्थेच्यावतीने श्री. स्टॅलिन यांनी "खारेगांव टोलनाक्यानजीक कांदळवनांचे नुकसान करून डेब्रिजचा भराव झाला असल्याबाबतची " तक्रार कोकण विभागीय पाणथळ तक्रार निवारण समितीकडे सादर केली होती. त्याअनुषंगाने ठाणे महानगरपालिका, वन विभाग व महसूल विभाग यांचेद्वारे सदर तक्रारी स्थळाची वेळोवेळी पाहणी करण्यात आलेली आहे. त्याअन्वये वन परिक्षेत्र अधिकारी, ठाणे (कांदळवन) यांचा अभिप्राय प्राप्त झाला असून तो खालीलप्रमाणे आहे,

"सदर स्थळपाहणीच्या अनुषंगाने या कार्यालयामार्फत दिनांक २०.१०.२०२३ रोजी तक्रारीच्या ठिकाणाची पुनश्चः स्थळपाहणी आपले कार्यालयातील प्रकल्प सहयोगी (वानिकी) यांचेसह पाहणी करण्यात आली. ज्या तक्रारीच्या ठिकाणावरचे डेब्रीज काढावयाचे आहे त्या ठिकाणावर स.क्र. ७७ मध्ये अंदाजे ०.१२ हे. क्षेत्रावर कांदळवनाची झाडे आहेत. उर्वरित जागेत कोणत्याही प्रकारची कांदळवन वनस्पती किंवा कांदळवन सहयोगी वनस्पतीची जात दिसून येत नाही. सदर ठिकाणावर सुबाभुळ, पिंपळ, कापशी किंवा खारगोळा तसेच अनेक ठिकाणी उंच गवत आणि रानभेंडीची झुडपे मोठ्या प्रमाणात वाढलेली दिसून येत आहेत. तसेच स.क्र. ७३, ७१ व S/२ हे ५० मीटर कांदळवन बफर झोनमध्ये येत आहेत.

तसेच ज्या तक्रारीच्या ठिकाणावरील डेब्रीज भराव काढावयाचा आहे. ते तक्रारीतील ठिकाण वेगवेगळ्या स.क्र. मध्ये विभागलेले दिसून येत आहे. मौजे खारीगाव मधील स.क्र. ७७ चे ०.५४ हे., क्षेत्र. स.क्र. ७३ चे ०.२६ हे., स.क्र. ७१ चे ०.१२ हे. व स.क्र. S/२ चे ०.११ हे क्षेत्र डेब्रीज काढावयाच्या मधील क्षेत्र असून यापैकी स.क्र. ७७ हा अधिसूचित राखीव कांदळवन असून ठाणे, महानगरपालिका, ठाणे या कार्यालयामार्फत देण्यात आलेल्या पॉलीगॉन नकाशानुसार स.क्र. ७७ मधील डेब्रीज उचलावयाचे दाखविलेले एकुण क्षेत्र ०.५४ हे. इतके भरत असून कांदळवनाची झाडे असलेले ०.१२ हे. क्षेत्र वगळता ०.४३ हे. क्षेत्रावरती डेब्रीज उचलणे योग्य राहिल. सदर कामाकरिता लागणारा आवश्यक त्या परवानग्या प्राप्त करून पुढील कामे करणे आवश्यक आहे." सोबत नकाशा व प्रत जोडलेली आहे.




संदर्भ क्र. १ नुसार मा. विभागीय आयुक्त, फौजि विभाग यांनी दिनांक ३०.११.२०२३ रोजीच्या बैठकीमध्ये ठाणे महानगरपालिकेने कांदळवन क्षेत्रातील माती, भराव/डेब्रिज काढण्यासाठी येणाऱ्या खर्चाचे अंदाजपत्रक शासनाला सादर करून अहवाल १५ दिवसांत समितीला सादर करण्याच्या सूचना दिलेल्या आहेत. (सोबत बैठकीचे इतिवृत्तांत जोडलेले आहेत.)

त्याचप्रमाणे संदर्भ क्र.३ नुसार बांधकाम विभागाद्वारे तक्रार स्थळावरील एकूण बाधित जागेवरील डेब्रिज उचलण्याचा अंदाजखर्च रक्कम रु.५,९८,४०,०००/- (रुपये पाच कोटी अठ्ठयाण्णव लाख चाळीस हजार मात्र) इतका आहे. सोबत अंदाजखर्चाचे प्रपत्र जोडलेले असून दिनांक २०.०९.२०२३ रोजी महापालिका आयुक्तांनी खर्च रकमेस मान्यता दिलेली आहे.

तरी सदर प्रकरणी वरील नमूद कामासाठी ठाणे महानगरपालिकेकडे अर्थसंकल्पीय तरतूद उपलब्ध नसल्याने रु. ५,९८,४०,०००/- एवढे अर्थ सहाय्य राज्य शासनाकडून उपलब्ध होण्याकरिता ठाणे महानगरपालिकेद्वारे प्रस्ताव सादर करण्यात येत आहे.

तरी अर्थसहाय्य मंजूर व्हावे ही विनंती..

(मा. आयुक्त सो. यांचे मान्यतेने)



(प्रशांत रोडे)

अतिरिक्त आयुक्त-२,
ठाणे महानगरपालिका, ठाणे

प्रत सादर : मा. जिल्हाधिकारी सो., ठाणे.



475

ACTION TAKEN BY TMC : CREATED TRENCH TO RESTRICT ACCESS IN THE AREA



476



477

ACTION TAKEN BY TMC : CREATED TRENCH TO RESTRICT ACCESS IN THE AREA





Action Taken By TMC : Removal of Garbage from complaint site **479**

BEFORE



AFTER



	Decimal	DMS
Latitude	19.174097	19°10'26" N
Longitude	73.045352	73°2'43" E
2025-01-21(Tue) 02:14(PM)		

Action Taken By TMC : Removal of Garbage & Debris from complaint site

480

BEFORE



AFTER



	Decimal	DMS
Latitude	19.174044	19°10'26" N
Longitude	73.045246	73°2'42" E
2025-01-21(Tue) 03:30(PM)		

घनकचरा व्यवस्थापन विभाग
ठामपा/घकव्य/उपआ- ४४२
दि. ०६.११.२०२४

अत्यंत महत्वाचे : मा. उच्च न्यायालय संदर्भ

-: दक्षता पथक आदेश :-

विषय :- मा. उच्च न्यायालयाच्या आदेशानुसार ठाणे महानगरपालिका क्षेत्रात हवा प्रदूषण नियंत्रण करणेची कारवाई करणेबाबत.

- संदर्भ :- १) महाराष्ट्र प्रदूषण नियंत्रण मंडळ यांचे पत्र MPCB/JD (APC)/TB/B-००७०, दिनांक: ०३.१०.२०२४.
२) मुंबई महानगरपालिका परिसरातील हवा प्रदूषण नियंत्रणाकरिता स्थापन करण्यात आलेल्या दिनांक ०८.१०.२०२४ रोजीच्या समितीच्या बैठकीतले निर्देश.
३) ठामपा पत्र जा.क्र ठामपा/प्रनिक/६३९/२३-२४ दिनांक ०७.११.२०२३.
४) जा.क्र. ठामपा/प्रनिक/४५२/२४-२५, दिनांक २२.१०.२०२४.

मा. उच्च न्यायालयाच्या आदेशानुसार ठाणे महानगरपालिका क्षेत्रात हवा प्रदूषण नियंत्रण करणेची कारवाई करणेकरिता १) रस्त्यावर अवैध राडारोडा कचरा फेकणाऱ्या व्यक्ती, संस्था, आस्थापना यांचेवर दंडात्मक कारवाई करणे. २) नियमावलीचे पालन न करता सी अॅण्ड डी वेस्ट ची वाहतूक करणाऱ्या वाहनांवर कारवाई करणे. ३) शहरात घनकचरा, पालापाचोळा जाळणाऱ्या व्यक्ती, संस्था, आस्थापना यांचेवर दंडात्मक कारवाई करणे. ४) धुळीवर नियंत्रण आणण्यासाठी प्रभाग समितीमधील जास्त धूळ असलेले रस्ते पाण्याने धुणेकरिता आवश्यक ते नियोजन करणे याकरिता प्रभाग समितीनिहाय खालील नमुद प्रमाणे दक्षता पथकाची नेमणूक करण्यात येत आहे.

अ. क्र	प्रभाग समितीचे नाव	दक्षता पथकातील अधिकारी/कर्मचारी
१	वागळे	श्री.प्रविण बनोटे, उप.मु.स्व.नि
		श्री. सुभाष जमदाडे, स्व.नि
		श्री. विशाल खांबे, स्व.नि
		श्री. सचिन मोरे, स.का
		श्री. आकाश तिलक, स.का
२	वर्तकनगर	श्री. हेमंत चौधरी, उप.मु.स्व.नि
		श्री. समिर डोळे, स्व.नि
		श्री. दिपेश मंत्री, स्व.नि
		श्री. आशिष रायबोले, स.का
		श्री. अशोक वाल्मिकी, स.का
३	लोकमान्य-सावरकरनगर	श्री. राजेश वळवी, उप.मु.स्व.नि
		श्री. प्रदिप मोते, स्व.नि
		श्री.कांतीराम गायकर, स्व.नि
		श्री. हरिशचंद्र भोसले, स.का
		श्री. अमित सुर्वे, स.का
४	नोपाडा-कोपरी	श्री. लक्ष्मण पुरी, उप.मु.स्व.नि
		श्री. पंकज साळवे, स्व.नि
		श्री. संजय साळवी, स्व.नि
		श्री.दिपेश चिपळुणकर, स.का

		श्री. सुनिल सावंत, स.का
५	माजिवडा-मानपाडा	श्री. शयुराज कांबळे, उप.मु.स्व.नि
		श्री. गणेश रिपोटे, प्र.स्व.नि
		श्री. सुनिल साँदाने, प्र.स्व.नि
		श्री. हेमंत अशोर मोरे, स.का
		श्री. अतिष कांबळे, स.का
६	दिवा	श्री. डॉंगर परदेशी, उप.मु.स्व.नि
		श्री. दिपक गुजराती, स्व.नि
		श्री. चंद्रकांत वायदंडे, स्व.नि
		श्री. सुरज जाधव, स.का
		श्री. शशिकांत आलिमकर, स.का
७	मुंब्रा	श्री. एकनाथ मोतीराळे, उप.मु.स्व.नि
		श्री. महेश बागराव, स्व.नि
		श्री. जयराम साठे, स्व.नि
		श्री. सुरज वनमाने, स.का
		श्री. अतिश बागडे, स.का
८	उथळसर	श्री. अनिल चाचड, उप.मु.स्व.नि
		श्री. मुकेश नेसवणकर, स्व.नि
		श्री. एल. झेड. चव्हाण, स्व.नि
		श्री. अजित ओवळ, स.का
		श्री. रवि जेठवा, स.का
९	कळवा	श्री. मयुरी वखारीया, उप.मु.स्व.नि
		श्री. संजु रणदिवे, प्र.स्व.नि
		श्री. चारू घुटे, स्व.नि
		श्री. मनोज खांबे, स.का
		श्री. मयुर शिके, स.का

ठाणे शहरातील हवा प्रदुषण नियंत्रण करणेकरिता मा. महासभा ठराव क्र. ३८०/१३, दि. २९/०३/२०११ अन्वये दंड आकारून कारवाई करणेस मान्यता दिलेली असून प्रदुषण नियंत्रण नियमावलीची प्रत सोबत जोडलेली आहे.

मा. आयुक्त सो यांच्या दि. २२.१०.२०२४ रोजीच्या ओदशानुसार हवा प्रदुषण नियंत्रण करणेची कारवाई बाबतचा दैनंदिन अहवाल खालील नमूद तक्त्यामध्ये दर्शविल्याप्रमाणे सादर करावयाचा आहे.

दिनांक	नोटीस दिलेल्या संस्था व निरीक्षणे	स्वयं-घोषणापत्र (Self-Declaration) अहवाल	C & D Waste च्या वाहतुकीवरील कारवाई	घनकचरा, पालापाचोळा जाळण्यान्यांवर कारवाई	धुळ नियंत्रणासाठी रस्त्यांच्या स्वच्छते केलेल्या कार्यवाहीचा अहवाल

(प्रतिष जोशी)

उपआयुक्त

घनकचरा व्यवस्थापन विभाग
ठाणे महानगरपालिका, ठाणे

प्रदूषण नियंत्रण नियमावली

अ. क्र.	संकल्पना	नियम	दंडाची कारवाई
१	विविध स्थापत्य कामे सुरु असताना विकासक इमारतोंसाठी भंडार घालताना रेत, नाली, सिमेंट, रंगद, लुई यांनी वाडणुक हि नालस टाईप इंपर मधून वरती कव्हर न घालता केली जाते त्यामुळे महापावसामे रस्ते खराब होतात व धुळीचे प्रदुषण वाढते.	रेत, नाली, सिमेंट, रंगद, लुई वाडणुक करताना त्रिशिष्ट प्रकारच्या इमारती (Unchimed trolley) वापर करणे व आच्छादित घालणे.	विकासक दंड रक्कम रु. २५,०००/- इंजियरीयल दंड रक्कम रु. २५,०००/- रेकॉर्डर दंड रक्कम रु. ५,०००/- गराठी दंड रक्कम रु. २,०००/- चीनियेव्या दंडाची कारवाई तद्नुसार परवाना रद्द
२	इमारत व्यवसायिक हे इमारती बांधकाम करताना रेत, नाली, सिमेंट, रंगद, लुई यांनी वाडणुक करताना त्रिशिष्ट प्रकारच्या इमारती (Unchimed trolley) वापर करणे व आच्छादित घालणे.	इमारत बांधकाम करताना रेत, नाली, सिमेंट, रंगद, लुई यांनी वाडणुक करताना त्रिशिष्ट प्रकारच्या इमारती (Unchimed trolley) वापर करणे व आच्छादित घालणे.	विकासक दंड रक्कम रु. २५,०००/- इंजियरीयल दंड रक्कम रु. २५,०००/- रेकॉर्डर दंड रक्कम रु. ५,०००/- चीनियेव्या दंडाची कारवाई तद्नुसार परवाना रद्द
३	उंच इमारतीचे बांधकाम सुरु असताना प्रत्येक मजल्यावरती सामानाची ने-आण करताना प्रत्येक मजल्यावर PVC वापर करणे जाते त्यामुळे खूप प्रमाणात आवाज येतो.	उंच इमारतीचे बांधकाम करताना PVC चे दुर्बाबधुधे बोर्ड वापरणे बंधनकारक.	विकासक दंड रक्कम रु. २५,०००/- रेकॉर्डर दंड रक्कम रु. ५,०००/- हॉमवेव्या दंडाची कारवाई तद्नुसार परवाना रद्द.
४	टाने महापावसक शेजात विविध साधकाने बांधकाम करताना रेत, नाली, सिमेंट, रंगद, लुई यांनी वाडणुक करताना त्रिशिष्ट प्रकारच्या इमारती (Unchimed trolley) वापर करणे व आच्छादित घालणे.	विविध रंध्रपत्र कामे सुरु असताना मजल्या सुरक्षित बांधकामे आणकृत्याप्रमाणे sign board (in both languages) थापवण्यात येणे.	सुरक्षित रंध्रपत्र दंड रक्कम रु. २५,०००/- रेकॉर्डर दंड रक्कम रु. ५,०००/- हॉमवेव्या दंडाची कारवाई तद्नुसार परवाना रद्द.
५	टाने महापावसक शेजात विविध साधकाने बांधकाम करताना रेत, नाली, सिमेंट, रंगद, लुई यांनी वाडणुक करताना त्रिशिष्ट प्रकारच्या इमारती (Unchimed trolley) वापर करणे व आच्छादित घालणे.	टाने महापावसक शेजात विविध साधकाने बांधकाम करताना रेत, नाली, सिमेंट, रंगद, लुई यांनी वाडणुक करताना त्रिशिष्ट प्रकारच्या इमारती (Unchimed trolley) वापर करणे व आच्छादित घालणे.	विकासक दंड रक्कम रु. २५,०००/- इंजियरीयल दंड रक्कम रु. २५,०००/- रेकॉर्डर दंड रक्कम रु. ५,०००/- हॉमवेव्या दंडाची कारवाई तद्नुसार परवाना रद्द.

अ. क्र.	संक्षेप	नियम	टंडाची कायदा
६	स्थापत्य संशोधन आणि लॅबोराटरी इमारती बांधणे तिथे स्वच्छता आडखाने नवी, पाण्याच्या आडखाने टाकणे आडखाने त्वाणु, छे शोषणा प्रदुषण होणे.	विकासक / डेक्रेटर बांधी labor colony मध्ये साफसफाई देणे, पाण्याच्या उघड्या टांक्या न देणे	अंदाज दंड रक्कम रु. ५,०००/- मीनवेळा टंडाची कारवाई तद्नुसार परवाना रु.
७	विविध उद्योग घरे, इमारत बांधकाम व्यवसाय भास्काकडून कामाच्या वेळी निर्माण झालेल्या पदार्थांनी जलाशय, होत, तळी, विहिरी, वाहिनी गिने जल प्रदुषण होते, तसेच वेवळी, बोटेल, कारखाने यांचे व्यवसायापुढे जाणु प्रदुषण होते. आस्थापना धारक त्यांच्या व्यवसायातून निर्माण झाल्यास करणे व सांडपाणी रस्त्यावरील टाकतात त्यापुढे रस्ते खराब होतात.	आस्थापनाधारक / डेक्रेटर / विकासक यांनी सांडपाणी प्रक्रीया करणे बाहेर सीडणे वायु, प्रदुषण नियंत्रित करण्यासाठी शोध प्रक्रीयांची चिस्पीची उनी देणे शोध करणे. व्यवसायापासून निर्माण होणाऱ्या कचरा सांडपाणात टाकण्याची व्यवस्था करणे.	विकासक रु. ५०००/- व रहिवासी प्रक्रीयास रक्कम रु. ५००/-
८	महापालिका क्षेत्रात WMO मानकांप्रमाणे शुद्ध पाणी पुरविल्यात येते परंतु रहिवासी व व्यापारी लोक योग्य प्रकारे पाण्याची साठवणूक करत नाही त्यापुढे पाणी प्रदुषित होऊन सावर्जनिक आरोग्यास प्रादुर्भाव होतो.	दर तीन महिन्यांनी प्रदुषण नियंत्रण विभाग प्रयोगशाळा यांच्या कडून पाणी नमुने तपासणी वेधस्कारक. योग्य पाणी नमुने आडखाने उपाययोजना घेणे. साठवणुकीची टाकी नियमितपणे साफ करणे. साफ करणे इत्यादी बंधनकारक.	रहिवासीक क्षेत्र दंड रक्कम रु. ५००/- कारखाने क्षेत्र दंड रक्कम रु. ५०००/-
९	विविध स्थापत्य कामे इमारत बांधकाम शंका शंकातील विविध मासिकार्याने घेण्यात येणारे प्रदुषण होणे	शासक निर्णय घेणे प्रदुषणबाबत धर्मी मर्यादा देणे यांनुसारक आहे. विविध मर्यादांनी धर्मी तितक्या मानकांप्रमाणे असणे येथे नकारक आहे.	रहिवासीक क्षेत्र दंड रक्कम रु. ५००/- कारखाने क्षेत्र दंड रक्कम रु. ५०००/-

व्याख्या : शिवाजी नगरपालिका प्रशासनाचे वृत्तमानपत्रात जाहिरातीद्वारे, होडीप ३, आश्यापाने प्रमाणे देण्यात आलेल्या कार्यवाही करावी.

सर्वानुमते मजूर

अनुमोदक : श्री. नरेंद्र मुल्ला ;

सूचक : श्री. पंडुरंग शेटल

शिवाजी नगरपालिका
महापौर,

ठाणे महानगरपालिका, ठाणे.



485

ठाणे महानगरपालिका ठाणे

दिवा प्रभाग समिती

साई सृष्टी रेसिडेन्सी, हरिश्चंद्र अपार्टमेंट, खर्डीगाव, दिवा (पुर्व), ठाणे.

THE MUNICIPAL CORPORATION OF THE CITY OF THANE

संदर्भ क्र. ठामपा/दि.प्र.स/सहा.आ/का.अ-१४४३

दिनांक : ०९/१२/२०२४

प्रति,

श्री. आत्माराम गोटीराम पाटील

हनुमान मंदिराच्या बाजूला

खर्डी गाव, दिवा (पु)

विषय: सर्व्हे क्र. १५७ या कांदळवनाच्या जागेत अनधिकृत करित असलेला डेब्रिजच्या / रॅबिटच्या भरावाबाबत

वरील विषयांन्वये आपणांस कळविण्यात येते कि, दिनांक ०६/१२/२०२४ रोजी महापालिकेच्या प्रदुषण नियंत्रण विभाग, सार्वजनिक बांधकाम विभाग व आरोग्य विभागाचे अधिकारी/कर्मचारी यांनी दिवा शिळ संद. खाडी लगत सर्व्हे क्र. १५७ येथे प्रत्यक्ष जागेवर पहाणी केली. सदर पहाणीच्या वेळी कांदळवनाच्या / सी.आर. झेड परिसरात अनधिकृतपणे कार्यालयीन वेळेव्यतिरिक्त इतरवेळी रातारात भराव (डेब्रीज) टाकून कांदळवनाचा न्हास करत असल्याचे दिसून आले. सदरची जागा हि आपल्या ताब्यात असल्याबाबत तैथिल उपस्थित व्यक्तींकडे चौकशी केली असता समजले.

हनुमान मंदिराच्या बाजूला

सदर पत्रांन्वये सुचित करण्यात येत आहे कि, वरील सर्व्हे क्र. १५७ ची जागा आपल्या ताब्यात असून सदर जागेमधिल कांदळवनाचे संरक्षण करणे हि संपुर्णपणे आपली जबाबदारी आहे. सदर सर्व्हे क्रमांकावरील कांदळवनावर होत असलेला अनधिकृत भराव तात्काळ थांबविला नाही तर आपणा विरुध्द फौजदारी गुन्हा दाखल करुन योग्य ती कायदेशीर करावाई करण्यात येईल. तसचे, सदर कांदळवनाची जागा हि आपल्या ताब्यात असल्याबाबतची अधिकृत कागदपत्रे इकडिल कार्यालयात तात्काळ सादर करावे. याची नोंद घ्यावी.

P. K. Markach
(प्रिया मरकड)कार्यालयीन अधिक्षक
दिवा प्रभाग समिती

ठाणे महानगरपालिका, ठाणे

सदर नेधिस घराब्या रिकोडी
धसलेला जागेवर चिऱ्ठविण्यात आली



486

ठाणे महानगरपालिका ठाणे

दिवा प्रभाग समिती

साई सृष्टी रेसिडेन्सी, हरिश्चंद्र अपार्टमेंट, खर्डीगाव, दिवा (पूर्व), ठाणे.

THE MUNICIPAL CORPORATION OF THE CITY OF THANE

संदर्भ क्र. ठामपा/दि.प्र.स/सहा.आ/का.अ-१४४४

दिनांक: ०९/१२/२०२४

प्रति,

श्री. संदिप हरिश्चंद्र चौधरी

हरिश्चंद्र अपार्टमेंट

खर्डी गाव, दिवा (पु)

विषय: सर्व्हे क्र. १५८ या कांदळवनाच्या जागेत अनधिकृत करित असलेला डेब्रिजच्या / रॅबिटच्या भरावाबाबत

वरील विषयांन्वये आपणांस कळविण्यात येते कि, दिनांक ०६/१२/२०२४ रोजी महापालिकेच्या प्रदुपण नियंत्रण विभाग, सार्वजनिक बांधकाम विभाग व आरोग्य विभागाचे अधिकारी/कर्मचारी यांनी दिवा शिळ रोड, खाडी लगत सर्व्हे क्र. १५८ येथे प्रत्यक्ष जागेवर पहाणी केली. सदर पहाणीच्या वेळी कांदळवनाच्या / सी.आर. झेड परिसरात अनधिकृतपणे कार्यालयीन वेळेव्यतिरिक्त इतरवेळी रातारात भराव (डेब्रीज) टाकुन कांदळवनाचा न्हास करत असल्याचे दिसून आले. सदरची जागा हि आपल्या ताब्यात असल्याबाबत तेथिल उपस्थित व्यक्तीकडे चौकशी केली असता समजले.

सदर पत्रांन्वये सूचित करण्यात येत आहे कि, वरील सर्व्हे क्र. १५८ ची जागा आपल्या ताब्यात असून सदर जागेमधिल कांदळवनाचे संरक्षण करणे हि संपूर्णपणे आपली जबाबदारी आहे. सदर सर्व्हे क्रमांकावरचे कांदळवनावर होत असलेला अनधिकृत भराव तात्काळ थांबविला नाही तर आपणा विरुद्ध फौजदारी गुन्हा दाखल करुन योग्य ती कायदेशीर करावाई करण्यात येईल. तसचे, सदर कांदळवनाची जागा हि आपल्या ताब्यात असल्याबाबतची अधिकृत कागदपत्रे इकडिल कार्यालयात तात्काळ सादर करावे. याची नोंद घ्यावी.



P.K. Marakad.
(प्रिया मरकड)

कार्यालयीन अधिक्षक

दिवा प्रभाग समिती

ठाणे महानगरपालिका, ठाणे

सदर मेठीस भरावा हिंडाणी असलेल्या

जागेवर रॅबिटच्यात शिळी

घनकचरा व्यवस्थापन विभाग
ठामपा/घकव्य/उपआ- ४४२
दि. ०६.११.२०२४

अत्यंत महत्वाचे : मा. उच्च न्यायालय संदर्भ

-: दक्षता पथक आदेश :-

विषय :- मा. उच्च न्यायालयाच्या आदेशानुसार ठाणे महानगरपालिका क्षेत्रात हवा प्रदूषण नियंत्रण करणेची कारवाई करणेबाबत.

- संदर्भ :- १) महाराष्ट्र प्रदूषण नियंत्रण मंडळ यांचे पत्र MPCB/JD (APC)/TB/B-००७०, दिनांक: ०३.१०.२०२४.
२) मुंबई महानगरपालिका परिसरातील हवा प्रदूषण नियंत्रणाकरिता स्थापन करण्यात आलेल्या दिनांक ०८.१०.२०२४ रोजीच्या समितीच्या बैठकीतले निर्देश.
३) ठामपा पत्र जा.क्र ठामपा/प्रनिक/६३९/२३-२४ दिनांक ०७.११.२०२३.
४) जा.क्र. ठामपा/प्रनिक/४५२/२४-२५, दिनांक २२.१०.२०२४.

मा. उच्च न्यायालयाच्या आदेशानुसार ठाणे महानगरपालिका क्षेत्रात हवा प्रदूषण नियंत्रण करणेची कारवाई करणेकरिता १) रस्त्यावर अवैध राडारोडा कचरा फेकणाऱ्या व्यक्ती, संस्था, आस्थापना यांचेवर दंडात्मक कारवाई करणे. २) नियमावलीचे पालन न करता सी अॅण्ड डी वेस्ट ची वाहतूक करणाऱ्या वाहनांवर कारवाई करणे. ३) शहरात घनकचरा, पालापाचोळा जाळणाऱ्या व्यक्ती, संस्था, आस्थापना यांचेवर दंडात्मक कारवाई करणे. ४) धुळीवर नियंत्रण आणण्यासाठी प्रभाग समितीमधील जास्त धूळ असलेले रस्ते पाण्याने धुणेकरिता आवश्यक ते नियोजन करणे याकरिता प्रभाग समितीनिहाय खालील नमुद प्रमाणे दक्षता पथकाची नेमणूक करण्यात येत आहे.

अ. क्र	प्रभाग समितीचे नाव	दक्षता पथकातील अधिकारी/कर्मचारी
१	वागळे	श्री.प्रविण बनोटे, उप.मु.स्व.नि
		श्री. सुभाष जमदाडे, स्व.नि
		श्री. विशाल खांबे, स्व.नि
		श्री. सचिन मोरे, स.का
		श्री. आकाश तिलक, स.का
२	वर्तकनगर	श्री. हेमंत चौधरी, उप.मु.स्व.नि
		श्री. समिर डोळे, स्व.नि
		श्री. दिपेश मंत्री, स्व.नि
		श्री. आशिष रायबोले, स.का
		श्री. अशोक वाल्मिकी, स.का
३	लोकमान्य-सावरकरनगर	श्री. राजेश वळवी, उप.मु.स्व.नि
		श्री. प्रदिप मोते, स्व.नि
		श्री.कांतीराम गायकर, स्व.नि
		श्री. हरिशचंद्र भोसले, स.का
		श्री. अमित सुर्वे, स.का
४	नोपाडा-कोपरी	श्री. लक्ष्मण पुरी, उप.मु.स्व.नि
		श्री. पंकज साळवे, स्व.नि
		श्री. संजय साळवी, स्व.नि
		श्री.दिपेश चिपळुणकर, स.का

		श्री. सुनिल सावंत, स.का
५	माजिवडा-मानपाडा	श्री. शयुराज कांबळे, उप.मु.स्व.नि
		श्री. गणेश रिपोटे, प्र.स्व.नि
		श्री. सुनिल साँदाने, प्र.स्व.नि
		श्री. हेमंत अशोर मोरे, स.का
		श्री. अतिष कांबळे, स.का
६	दिवा	श्री. डॉंगर परदेशी, उप.मु.स्व.नि
		श्री. दिपक गुजराती, स्व.नि
		श्री. चंद्रकांत वायदंडे, स्व.नि
		श्री. सुरज जाधव, स.का
		श्री. शशिकांत आलिमकर, स.का
७	मुंब्रा	श्री. एकनाथ मोतीराळे, उप.मु.स्व.नि
		श्री. महेश बागराव, स्व.नि
		श्री. जयराम साठे, स्व.नि
		श्री. सुरज वनमाने, स.का
		श्री. अतिश बागडे, स.का
८	उथळसर	श्री. अनिल चाचड, उप.मु.स्व.नि
		श्री. मुकेश नेसवणकर, स्व.नि
		श्री. एल. झेड. चव्हान, स्व.नि
		श्री. अजित ओवळ, स.का
		श्री. रवि जेठवा, स.का
९	कळवा	श्री. मयुरी वखारीया, उप.मु.स्व.नि
		श्री. संजु रणदिवे, प्र.स्व.नि
		श्री. चारू घुटे, स्व.नि
		श्री. मनोज खांबे, स.का
		श्री. मयुर शिके, स.का

ठाणे शहरातील हवा प्रदुषण नियंत्रण करणेकरिता मा. महासभा ठराव क्र. ३८०/१३, दि. २९/०३/२०११ अन्वये दंड आकारून कारवाई करणेस मान्यता दिलेली असून प्रदुषण नियंत्रण नियमावलीची प्रत सोबत जोडलेली आहे.

मा. आयुक्त सो यांच्या दि. २२.१०.२०२४ रोजीच्या ओदशानुसार हवा प्रदुषण नियंत्रण करणेची कारवाई बाबतचा दैनंदिन अहवाल खालील नमूद तक्त्यामध्ये दर्शविल्याप्रमाणे सादर करावयाचा आहे.

दिनांक	नोटीस दिलेल्या संस्था व निरीक्षणे	स्वयं-घोषणापत्र (Self-Declaration) अहवाल	C & D Waste च्या वाहतुकीवरील कारवाई	घनकचरा, पालापाचोळा जाळण्यान्यांवर कारवाई	धुळ नियंत्रणासाठी रस्त्यांच्या स्वच्छते केलेल्या कार्यवाहीचा अहवाल

(प्रतिष जोशी)

उपआयुक्त

घनकचरा व्यवस्थापन विभाग
ठाणे महानगरपालिका, ठाणे



तहसीलदार व कार्यकारी दंडाधिकारी, भिवंडी यांचे कार्यालय.

पत्रव्यवहाराचा पत्ता : जुना जकात नाका, आग्रा रोड भिवंडी, ता. भिवंडी, जि. ठाणे. ४२९३०२

दुरध्वनी क्र. ०२५२२ - २५७३५३ ई-मेल : tahbhiwandi@gmail.com

क्र.महसुल/क.१/टे.१०/जबा/कावि- २२३२०२४ / 5550

दि. १५/१०/२०२४

प्रति,

मानियंत्रक (अनधिकृत बांधकाम)

७ वा मजला, लॅन्ड व इस्टेट सेल,

मुंबई महानगर प्रदेश विकास प्राधिकरण

जुनी कार्यालय इमारत, प्लॉट नं. सी-१४ व १५,

ई-ब्लॉक, बांद्रा-कुर्ला कॉम्प्लेक्स, बांद्रा (ईस्ट), मुंबई- ४०००५१

Annexure S6- I

विषय:- मौजे कशेळी ता.भिवंडी जि. ठाणे येथे कांदळवनाची कत्तल करुन भरणी केलेबाबत..

संदर्भ:- मंडळ अधिकारी खारबांव यांचेकडील क्र.मं.अ.खारबांव/जा.क्र. २०३/२०२४ दि.०७/०६/२०२४ रोजीचा अहवाल.

उपरोक्त विषयाचे अनुषंगाने कळविण्यात येते की, श्री. स्टॅलीन डी. यांनी मौजे कशेळी ता.भिवंडी जि.ठाणे येथे कांदळवनाची कत्तल करुन भरणी केलेबाबत या कार्यालयाकडे दाखल केलेल्या अर्जानुसार प्रकरणी मंडळ अधिकारी खारबांव यांचेमार्फत चौकशी करणेत आली असता त्यांनी संदर्भिय अहवाल सादर केला आहे. सोबत अहवालाची प्रत जोडली आहे.

मौजे कशेळी ता.भिवंडी येथील पाईपलाईनलगत व खाडीलगत दोघांच्या मधील स.नं.१७४/१ भोगवटादार गजानन शंकर पाटील, स.नं.१७४/२ भोगवटादार मुंबई महानगरपालिका स.नं.१७५/१ भोगवटादार कुमार लक्ष्मण पाटील व इतर यांचे नावे दाखल आहे. सदर जागेत कचऱ्याचा भराव केल्याने आपले स्तरावरून नियमानुसार योग्य ती कार्यवाही करण्यात यावी, हि विनंती.

29/10/24
निदेश सहायक
तहसीलदार, कार्यालय भिवंडी

(अभिजीत खोले)
तहसीलदार, भिवंडी.

<Dial 18002668888> <Wear Masks, Stay Safe>

EM088552417IN IVR:6977088552417

SP DANDEKARWADI S.O (421302)

Counter No:1,17/12/2024,10:38

To:NIYANTRAK,BANDRA KURLA COMPLEX

PIN:400051,Bandra(East) S.O

From:MAHSUL SAHA,TAHASILDAR OFF B

Wt:20gms

Amt:17.70,Tax:2.70,Amt.Paid:18.00(Cash)

<Track on www.indiapost.gov.in>



महाराष्ट्र शासन



व्यावसायिक अमृत महोत्सव

तहसीलदार व कार्यकारी दंडाधिकारी, भिवंडी यांचे कार्यालय.

पत्रव्यवहाराचा पत्ता : जुना जकात नाका, आगा रोड भिवंडी, ता. भिवंडी, जि. ठाणे. ४२१३०२

दुरध्वनी क्र. ०२५२२ - २५७३५३ ई-मेल : tahbhiwandi@gmail.com

क्र.महसूल/क.१/टे-१०/रा.ह.ल.१७२/२०२४/कावि/२०२४ | ५५५१

दि. २५/११/२०२४

प्रति,

मा.नियंत्रक (अनाधिकृत बांधकाम)

७ वा मजला, लॅन्ड व इस्टेट सेल,

मुंबई महानगर प्रदेश विकास प्राधिकरण

जुनी कार्यालय इमारत, प्लॉट नं. सी-१४ व १५,

ई-ब्लॉक, बांद्रा-कुर्ला कॉम्प्लेक्स, बांद्रा (ईस्ट), मुंबई- ४०००५१

EM088628566IN IVR:6977088628566
 SP DANDEKARNADI S.O <421302>
 Counter No:1,02/12/2024,11:00
 To:NIYANTRAK,BANDRA KURLA COMPLEX
 PIN:400051, Bandra(East) S.O
 From:MAHSUL SAHA,TAHASILDAR OFF B
 Wt:72gms
 Amt:29.50,Tax:4.50,Amt.Paid:30.00(Cash)
 <Track on www.indiapost.gov.in>
 <Dial 18002666688> <Wear Masks, Stay Safe>



विषय :- राष्ट्रीय हरीत लवादामध्ये दाखल झालेले मुळ अर्ज क्र.१७२/२०२४
 वनशक्ती पब्लिक ट्रस्ट विरुद्ध महाराष्ट्र कोस्टल झोन मॅनेजमेंट ऑथॉरिटी.

संदर्भ :- १. मा. राष्ट्रीय हरीत लवाद, पुणे यांचेकडील मुळ अर्ज क्र.१७२/२०२४
 मधील दि.२१/०८/२०२४ रोजीचे आदेश.

२. मा.उपविभागीय अधिकारी, ठाणे विभाग ठाणे यांचेकडील पत्र क्र.टिडी/
 टे-२/ जमीनबाब/कावि-३१९७/२०२४ दि.०८/१०/२०२४.

उपरोक्त संदर्भीय विषयान्वये, वनशक्ती पब्लिक ट्रस्ट यांनी मा.राष्ट्रीय हरीत लवाद, पुणे येथे ठाणे जिल्ह्यातील ठाणे व भिवंडी तालुक्यातील ग्राम पंचायत हद्दीतील सीआरझेड क्षेत्रात अनाधिकृतपणे कचरा व डॅब्रिज टाकले जात असल्याने कांदळवनाचा न्हास होत असलेबाबत महाराष्ट्र कोस्टल झोन ऑथॉरिटी व इतर यांचे विरुद्ध मुळ अर्ज क्र. १७२/२०२४ याचिका दाखल केलेली आहे. सदर याचिकेच्या अनुषंगाने मा.राष्ट्रीय हरीत लवाद, पुणे यांनी दि.२१/०८/२०२४ रोजी आदेश पारित केलेले आहेत.


सदर दि.२१/०८/२०२४ रोजीचे आदेशानुसार भिवंडी कार्यक्षेत्रातील ग्रामपंचायत हद्दीतील मौजे कशेळी, ग्रामपंचायत हद्दीतील २ ठिकाणांची मंडळ अधिकारी, खारबाव व तलाठी काल्हेर यांचेमार्फत स्थळ पाहणी करण्यात आली असून, प्रकरणी मा.महाराष्ट्र कोस्टल झोन ऑथॉरिटी, मंत्रालय मुंबई यांनी दिनांक १६/१०/२०२४ रोजी स्थळपाहणी केलेली असून जागेवरील वस्तुस्थिती खालीलप्रमाणे -

पहिले स्थळ - मौजे कशेळी, ता.भिवंडी येथील स.नं. १७६, १७७, १७८, १८३ व १८४ या जमिनी स.नं. १७६/१ क्षेत्र ०-७०-५० हे.आर. हा ७/१२ मुंबई महानगरपालिका यांचे नावे दाखल असून स.नं. १७६/२ क्षेत्र १-८३-७० हे.आर. हा ७/१२ विनोद रायशी मालदे यांचे नावे १-२५-७० हे.आर व मनिष पंजाबराव उगले यांचे नावे ०-६०-०० हे.आर अशी आहे, स.नं. १७७ क्षेत्र ०-२२-३० हे.आर, स.नं. १७८ क्षेत्र ०-०२-५० हे.आर, स.नं. १७९ क्षेत्र ०-१६-२० हे.आर हे ७/१२ विनोद रायशी मालदे यांचे नावे दाखल आहेत. स.नं. १८३ क्षेत्र २-३८-६० हे.आर हा ७/१२ अशोक बारकु वैती व इतर ५ यांचे नावे दाखल आहे. व स.नं. १८४ मध्ये ३ हिस्से असून १८४/१/अ क्षेत्र १-४२-७० हे.आर प्रमिला महादेव मढवी व इतर ८, स.नं.१८४/१/ब मुंबई महानगरपालिका व १८४/२ क्षेत्र ०-३८-४० हे.आर सुनंदा वसंत मढवी व इतर २० यांचे नावे दाखल आहे.

सदर स.नं.ची मा. महाराष्ट्र कोस्टल झोन ऑथॉरिटी, मंत्रालय मुंबई यांनी दिनांक १६/१०/२०२४ रोजी कमिटी यांचेमार्फत पाहणी केली असता, सदर जागेत घनकचरा व डॅब्रीजचा भराव झालेला दिसून येत आहे.

दुसरे स्थळ - मौजे कशोळी, ता.भिवंडी येथील स.नं. १६१, १७२ व १७३ या जागेची पाहणी केली असता, सदर जागेवर गुगल मॅपनुसार जागेवर पाहता, कोणत्याही प्रकारचा भराव केल्याचे दिसून येत नाही, मात्र सदर स.नं.च्या लगतचा स.नं. १७४ ह्या जमीनीवर कचरा व डॅब्रीजचा भराव केलेचे दिसून येत आहे. सदर स.नं.१७४ मध्ये २ हिस्से असून १७४/१ क्षेत्र ०-७७-२० हे.आर गिरजाबाई शंकर पाटील व इतर यांचे नावे दाखल असून स.नं. १७४/२ क्षेत्र ०-९२-७० हे.आर हि जमीन मुंबई महानगरपालिका यांच्या नावे दाखल आहे.

वरील दोन्ही स्थळे हे उल्हास खाडी व त्यास मिळणाऱ्या नाल्या लगत असल्याने घनकचरा व डॅब्रीजचा भराव केला असल्याने कांदळवनाचा व सीआरझेडचे उल्लंघन झाल्याचे नाकारता येत नाही. तसेच वरील दोन्ही स्थळे ही मौजे कशोळी, ता.भिवंडी या ग्रामपंचायत हद्दीत येत असून नियोजन प्राधिकारी मुंबई महानगर प्रदेश विकास प्राधिकरण हे आहेत. त्यामुळे सदर जागेवर झालेल्या कचरा व डॅब्रीजच्या भरावाबाबत आपलेमार्फत यथोचित कार्यवाही करणेत यावी, हि विनंती.


(अभिजीत खोले)
तहसीलदार भिवंडी

01/8

प्रत :- मा.जिल्हाधिकारी, ठाणे (महसूल शाखा) यांना माहितीसाठी सविनय सादर.

प्रत :- मा.उपविभागीय अधिकारी, भिवंडी विभाग भिवंडी यांना माहितीसाठी सविनय सादर.



N.C.R.B (एन.सी.आर.बी)
I.I.F.-I (एकीकृत अन्वेषण फॉर्म - १)

FIRST INFORMATION REPORT

(Under Section 173 B.N.S.S)

प्रथम खबर अहवाल

(कलम बी एन एस एस १७३ च्या अंतर्गत)

1. District (जिल्हा): ठाणे शहर P.S.(ठाणे): नारपोली
FIR No.(प्रथम खबर क्र.): 1944 Year (वर्ष): 2024
Date and Time of FIR (प्र. ख. दिनांक आणि वेळ): 18/12/2024 19:02

S.No. (अ.क्र.)	Acts (अधिनियम)	Sections (कलम)
1	पर्यावरण (संरक्षण) अधिनियम १९८६	15
2	पर्यावरण (संरक्षण) अधिनियम १९८६	19

3. (a) Occurrence of offence (गुन्ह्याची घटना):

1. Day(दिवस): मंगलवार Date From (दिनांक पासून): 26/11/2024
Time Period (कालावधी): पहर 4 Date To (दिनांक पर्यंत): 26/11/2024
Time From (वेळेपासून): 11:30 बजे
Time To (वेळेपर्यंत): 11:30 बजे

(b) Information received at P.S. (माहिती मिळालेले पोलीस ठाणे):

Date (दिनांक): 18/12/2024 Time (वेळ): 18:58 बजे

(c) General Diary Reference (रोजनामचा संदर्भ):

Entry No. (नोंद क्र.): 033
Date & Time (दिनांक आणि वेळ): 18/12/2024 18:58 बजे

4. Type of Information (माहितीचा प्रकार): लेखी

5. Place of Occurrence (घटनास्थळ):

1.(a) Direction and distance from P.S.(पोलीस ठाण्यापासून दिशा व अंतर):

ईशान्य, 3 किमी

Beat No. (बिट क्र.):

(b) Address (पत्ता): सर्वे क्र 190, 192, 183, व लागतच्या सर्वे नंबर मध्ये, कशेली, ता भिवंडी, जि ठाणे

(c) In case, outside the limit of this Police Station, then
(या पोलीस ठाण्याच्या हद्दीबाहेर असल्यास):

Name of P.S.(पोलीस ठाण्याचे नाव):

District(State) (जिल्हा(राज्य)):

6. Complainant / Informant (तक्रारदार/माहिती देणारा):

- (a) Name (नाव): सुधाकर गोपाळ कामडी
 (b) Father's/Husband's Name (वडील / पती चे नाव) :
 (c) Date/Year of Birth (जन्म तारीख/वर्ष): 1980
 (d) Nationality (राष्ट्रीयत्व): भारत
 (e) UID No. (यु.आय.डी. क्र.):
 (f) Passport No. (पारपत्र क्र.):
 Date of Issue (दिल्याची तारीख):
 Place of Issue (दिल्याचे ठिकाण):

- (g) ID details (Ration Card, Voter ID Card, Passport, UID No., Driving License, PAN) ओळखपत्र विवरण (राशन कार्ड, मतदाता कार्ड, पासपोर्ट, यूआईडी सं., ड्राइविंग लाइसेंस, पॅन कार्ड)

S.No. (अ.क्र.)	ID Type (ओळखपत्राचा प्रकार)	ID Number (ओळखपत्राचा क्रमांक)
-------------------	-----------------------------	--------------------------------

1

(h) Address (पत्ता):

S.No. (अ.क्र.)	Address Type (पत्त्याचा प्रकार)	Address (पत्ता)
1	वर्तमान पत्ता	रूम नं 201, निलनोहीत पार्क, किसनबाबा भरे नगर, चेरपोली, ता शहापुर, जि ठाणे, नारपोली, ठाणे शहर, महाराष्ट्र, भारत
2	स्थायी पत्ता	रूम नं 201, निलनोहीत पार्क, किसनबाबा भरे नगर, चेरपोली, ता शहापुर, जि ठाणे, नारपोली, ठाणे शहर, महाराष्ट्र, भारत

(i) Occupation (व्यवसाय):

(j) Phone number (फोन नं.):

Mobile (मोबाइल नं.): 91-9270769888

7. Details of known/suspected/unknown accused with full particulars (माहित असलेल्या / संशयीत/अनोळखी आरोपीचा संपूर्ण पत्ता):

S.No. (अ.क्र.)	Name (नाव)	Alias (उर्फनाव)	Relative's Name (नातेवाईकाचे नाव)	Present Address (वर्तमान पत्ता)
1	अनोळखी 1			

8. Reasons for delay in reporting by the complainant/informant (तक्रारदार/माहिती देणा-याकडून तक्रार करण्यातील विलंबाची कारणे):

9. Particulars of properties of interest (संबंधीत मालमत्तेचा तपशील):

S.No. (अ.क्र.)	Property Category (मालमत्ता वर्ग)	Property Type (मालमत्ता प्रकार)	Description (वर्णन)	Value (In Rs/-) (मुल्य (रु.
-------------------	--------------------------------------	------------------------------------	---------------------	--------------------------------

10 Total value of property (In Rs/-)
(चोरीस गेलेल्या मालमत्तेचे एकूण मुल्य (रु. मध्ये)):

11. Inquest Report / U.D. case No., if any
(इन्क्वेस्ट अहवाल/ अकस्मात मृत्यू प्रकरण क्र., जर असल्यास):

S.No. UIDB Number
(अ.क्र.) (यु.आय.डी.बी.क्र.)

12. First Information contents (प्रथम खबर हकीकत):

नारपोली पोलीस स्टेशन गुन्हा रजि नंबर .1944/2024 पर्यावरण संरक्षण अधिनियम 1986 चे कलम 15, 19 अन्वये दिनांक 18/12/2024 मी श्री सुधाकर गोपाळ कामडी, वय 44 वर्षे, धंदा नोकरी (मंडळ अधिकारी खारबाव), रा. रूम नं. 201, निलनोहोत पार्क, किसनबाबा भेरे नगर, चेरपोली, ता. शहापुर, जि. ठाणे मो.नं. 9270769888 समक्ष पोलीस ठाण्यात हजर राहुन सरकारतर्फे फिर्याद देतो की, मी वरीलप्रमाणे असुन वर नमुद पत्त्यावर मागील 10 वर्षापासुन कुटूंबासह रहावयास आहे. मी खारबाव येथे मंडळ अधिकारी या पदावर कार्यरत आहे. दिनांक 26/11/2024 रोजी सकाळी 10.00 वा. ते सायंकाळी 06.15 वा. पावेतो मंडळ अधिकारी कार्यालय, खारबाव येथे कर्तव्यावर असताना दिनांक 13/11/2024 रोजी मा. तहसिलदार, भिवंडी यांचे कार्यालयाकडुन मा. वनपरिक्षेत्र अधिकारी, ठाणे (कांदळवन), कांदळवन विभाग, उत्तर कोकण यांच्याकडील प्राप्त पत्रान्वये सकाळी 11.30 वा. चे सुमारास ग्राम महसुल अधिकारी काल्हेर, श्री. मुजीब वाहीद शेख यांच्या समावेत मौजे कशेळी येथील सर्वे क्र. 190, 192, 183 या ठिकाणी जावुन तुरळक प्रमाणात कांदळवन प्रजातीचे झाडे व वेली नष्ट करुन कांदळवन क्षेत्रापासुन 50 मीटर बफर झोनमध्ये येत असुन त्यामध्ये होत असलेल्या भरावाबाबत पाहणी केली असता सदर जागेवर उपरोक्त सर्वे नंबर वरती उल्लेख केल्या प्रमाणे भराव झाल्याचे दिसुन आले. सदरबाबत सविस्तर अहवाल मा. तहसिलदार सो, भिवंडी यांस कळविल्यानंतर संबंधित सर्वे नंबर वरती असलेल्या जमीन उरकास नामे अशोक बारकु वैती व इतर, मधुकर गणपत मढवी, प्रभाकर नारायण तरे व इतर यांना डेब्रिज, माती व घनकचरा याचा भराव कोणी केला आहे याबाबत नोटीसद्वारे विचारणा केली असता संबंधितांनी सदर भराव हा रात्री अपरात्री कोणी केला आहे हे आम्हास माहिती नाही असे पत्राद्वारे खुलासा करुन कळविले आहे. करीता मौजे कशेळी येथील सर्वे क्र. 190, 192, 183 व लगतच्या सर्वे नंबर मध्ये कोणीतरी अज्ञात व्यक्तीने अनाधिकृतपणे कोणतीही परवानगी नसताना डेब्रिज, माती व घनकचरा यांचा भराव करुन कांदळवनाचा र्हास केला असल्याचे दिसुन आले. आम्ही सदर परिसरात आजुबाजूस सदर जागेवर डेब्रिज, माती व घनकचरा भराव कोणी केला आहे याबाबत लगत चौकशी केली असता कोणतीही माहिती मिळुन आली नाही म्हणुन वरील प्रमाणे उपरोक्त वर्णनांकीत सर्वे नं. 190, 192, 183 व लगतच्या सर्वे नंबर मध्ये डेब्रिज, माती व घनकचरा भराव करणार्या अज्ञात इसमाविरुध्द तक्रार देण्यासाठी पोलीस ठाण्यात आलो आहे. तरी दिनांक 26/11/2024 रोजी 11.30 वा. चे पुर्वी सर्वे क्र. 190, 192, 183, व लगतच्या सर्वे नंबर मध्ये, कशेळी, ता. भिवंडी, जि. ठाणे येथे कोणीतरी अज्ञात व्यक्तीने अनाधिकृतपणे कोणतीही परवानगी नसताना डेब्रिज, माती व घनकचरा याचा भराव करुन कांदळवनाचा र्हास केला म्हणुन माझी अज्ञात आरोपी विरुध्द सरकारतर्फे पर्यावरण संरक्षण अधिनियम 1986 चे कलम 15, 19 अन्वये सरकारतर्फे कायदेशिर तक्रार आहे. माझी वरील फिर्याद मराठीत संगणकावर टंकलिखित केली असुन ती मला मराठीत वाचुन समजावुन सांगितली ती माझे सांगणेप्रमाणे बरोबर व खरी आहे.

दाखल आधिकारी- सपोनि. विजय कोळी
तपास आधिकारी- सपोनि. विजय कोळी



तहसीलदार व कार्यकारी दंडाधिकारी, भिवंडी यांचे कार्यालय.

पत्रव्यवहाराचा पत्ता : जुना जकात नाका, आग्रा रोड भिवंडी, ता. भिवंडी, जि. ठाणे. ४२९३०२

दुरध्वनी क्र. ०२५२२ - २५७३५३ ई-मेल : tahbhiwandi@gmail.com

क्र.महसुल/क.१/टे.१०/जबा/कावि- २२३२०२४ / 5550

दि. १५/१०/२०२४

प्रति,

मानियंत्रक (अनधिकृत बांधकाम)

७ वा मजला, लॅन्ड व इस्टेट सेल,

मुंबई महानगर प्रदेश विकास प्राधिकरण

जुनी कार्यालय इमारत, प्लॉट नं. सी-१४ व १५,

ई-ब्लॉक, बांद्रा-कुर्ला कॉम्प्लेक्स, बांद्रा (ईस्ट), मुंबई- ४०००५१

Annexure S7-II

विषय:- मौजे कशेळी ता.भिवंडी जि. ठाणे येथे कांदळवनाची कत्तल करुन भरणी केलेबाबत..

संदर्भ:- मंडळ अधिकारी खारबांव यांचेकडील क्र.मं.अ.खारबांव/जा.क्र. २०३/२०२४ दि.०७/०६/२०२४ रोजीचा अहवाल.

उपरोक्त विषयाचे अनुषंगाने कळविण्यात येते की, श्री. स्टॅलीन डी. यांनी मौजे कशेळी ता.भिवंडी जि.ठाणे येथे कांदळवनाची कत्तल करुन भरणी केलेबाबत या कार्यालयाकडे दाखल केलेल्या अर्जानुसार प्रकरणी मंडळ अधिकारी खारबांव यांचेमार्फत चौकशी करणेत आली असता त्यांनी संदर्भिय अहवाल सादर केला आहे. सोबत अहवालाची प्रत जोडली आहे.

मौजे कशेळी ता.भिवंडी येथील पाईपलाईनलगत व खाडीलगत दोघांच्या मधील स.नं.१७४/१ भोगवटादार गजानन शंकर पाटील, स.नं.१७४/२ भोगवटादार मुंबई महानगरपालिका स.नं.१७५/१ भोगवटादार कुमार लक्ष्मण पाटील व इतर यांचे नावे दाखल आहे. सदर जागेत कचऱ्याचा भराव केल्याने आपले स्तरावरून नियमानुसार योग्य ती कार्यवाही करण्यात यावी, हि विनंती.

29/10/24
निदेश सहस्यक
तहसीलदार, कार्यालय भिवंडी

(अभिजीत खोले)
तहसीलदार, भिवंडी.

<Dial 18002668888> <Wear Masks, Stay Safe>

EM088552417IN IVR:6977088552417

SP DANDEKARWADI S.O <421302>

Counter No:1,17/12/2024,10:38

To:NIYANTRAK,BANDRA KURLA COMPLEX

PIN:400051,Bandra(East) S.O

From:MAHSUL SAHA,TAHASILDAR OFF B

Wt:20gms

Amt:17.70,Tax:2.70,Amt.Paid:18.00(Cash)

<Track on www.indiapost.gov.in>



महाराष्ट्र शासन



स्वातंत्र्याचा असून महोत्सव

तहसीलदार व कार्यकारी दंडाधिकारी, भिवंडी यांचे कार्यालय.

पत्रव्यवहाराचा पत्ता : जुना जकात नाका, आगा रोड भिवंडी, ता. भिवंडी, जि. ठाणे. ४२१३०२

दुरध्वनी क्र. ०२५२२ - २५७३५३ ई-मेल : tahbhiwandi@gmail.com

क्र.महसूल/क.१/टे-१०/रा.ह.ल.१७२/२०२४/कावि/२०२४ | ५५५१

दि. २५/११/२०२४

प्रति,

मा.नियंत्रक (अनाधिकृत बांधकाम)

७ वा मजला, लॅन्ड व इस्टेट सेल,

मुंबई महानगर प्रदेश विकास प्राधिकरण

जुनी कार्यालय इमारत, प्लॉट नं. सी-१४ व १५,

ई-ब्लॉक, बांद्रा-कुर्ला कॉम्प्लेक्स, बांद्रा (ईस्ट), मुंबई- ४०००५१

EM088628566IN IVR:6977088628566
 SP DANDEKARNADI S.O <421302>
 Counter No:1,02/12/2024,11:00
 To:NIYANTRAK,BANDRA KURLA COMPLEX
 PIN:400051, Bandra(East) S.O
 From:MAHSUL SAHA,TAHASILDAR OFF B
 Wt:72gms
 Amt:29.50,Tax:4.50,Amt.Paid:30.00(Cash)
 <Track on www.indiapost.gov.in>
 <Dial 18002666688> <Wear Masks, Stay Safe>



विषय :- राष्ट्रीय हरीत लवादामध्ये दाखल झालेले मुळ अर्ज क्र.१७२/२०२४ वनशक्ती पब्लिक ट्रस्ट विरुद्ध महाराष्ट्र कोस्टल झोन मॅनेजमेंट ऑथोरिटी.

संदर्भ :- १. मा. राष्ट्रीय हरीत लवाद, पुणे यांचेकडील मुळ अर्ज क्र.१७२/२०२४ मधील दि.२१/०८/२०२४ रोजीचे आदेश.

२. मा.उपविभागीय अधिकारी, ठाणे विभाग ठाणे यांचेकडील पत्र क्र.टिडी/टे-२/जमीनबाब/कावि-३१९७/२०२४ दि.०८/१०/२०२४.

उपरोक्त संदर्भीय विषयान्वये, वनशक्ती पब्लिक ट्रस्ट यांनी मा.राष्ट्रीय हरीत लवाद, पुणे येथे ठाणे जिल्ह्यातील ठाणे व भिवंडी तालुक्यातील ग्राम पंचायत हद्दीतील सीआरझेड क्षेत्रात अनाधिकृतपणे कचरा व डॅब्रिज टाकले जात असल्याने कांदळवनाचा न्हास होत असलेबाबत महाराष्ट्र कोस्टल झोन ऑथोरिटी व इतर यांचे विरुद्ध मुळ अर्ज क्र. १७२/२०२४ याचिका दाखल केलेली आहे. सदर याचिकेच्या अनुषंगाने मा.राष्ट्रीय हरीत लवाद, पुणे यांनी दि.२१/०८/२०२४ रोजी आदेश पारित केलेले आहेत.

सदर दि.२१/०८/२०२४ रोजीचे आदेशानुसार भिवंडी कार्यक्षेत्रातील ग्रामपंचायत हद्दीतील मौजे कशेळी, ग्रामपंचायत हद्दीतील २ ठिकाणांची मंडळ अधिकारी, खारबाव व तलाठी काल्हेर यांचेमार्फत स्थळ पाहणी करण्यात आली असून, प्रकरणी मा.महाराष्ट्र कोस्टल झोन ऑथोरिटी, मंत्रालय मुंबई यांनी दिनांक १६/१०/२०२४ रोजी स्थळपाहणी केलेली असून जागेवरील वस्तुस्थिती खालीलप्रमाणे -

पहिले स्थळ - मौजे कशेळी, ता.भिवंडी येथील स.नं. १७६, १७७, १७८, १८३ व १८४ या जमिनी स.नं. १७६/१ क्षेत्र ०-७०-५० हे.आर. हा ७/१२ मुंबई महानगरपालिका यांचे नावे दाखल असून स.नं. १७६/२ क्षेत्र १-८३-७० हे.आर. हा ७/१२ विनोद रायशी मालदे यांचे नावे १-२५-७० हे.आर व मनिष पंजाबराव उगले यांचे नावे ०-६०-०० हे.आर अशी आहे, स.नं. १७७ क्षेत्र ०-२२-३० हे.आर, स.नं. १७८ क्षेत्र ०-०२-५० हे.आर, स.नं. १७९ क्षेत्र ०-१६-२० हे.आर हे ७/१२ विनोद रायशी मालदे यांचे नावे दाखल आहेत. स.नं. १८३ क्षेत्र २-३८-६० हे.आर हा ७/१२ अशोक बारकु वैती व इतर ५ यांचे नावे दाखल आहे. व स.नं. १८४ मध्ये ३ हिस्से असून १८४/१/अ क्षेत्र १-४२-७० हे.आर प्रमिला महादेव मढवी व इतर ८, स.नं.१८४/१/ब मुंबई महानगरपालिका व १८४/२ क्षेत्र ०-३८-४० हे.आर सुनंदा वसंत मढवी व इतर २० यांचे नावे दाखल आहे.

सदर स.नं.ची मा. महाराष्ट्र कोस्टल झोन ऑथॉरिटी, मंत्रालय मुंबई यांनी दिनांक १६/१०/२०२४ रोजी कमिटी यांचेमार्फत पाहणी केली असता, सदर जागेत घनकचरा व डॅब्रीजचा भराव झालेला दिसून येत आहे.

दुसरे स्थळ - मौजे कशोळी, ता.भिवंडी येथील स.नं. १६१, १७२ व १७३ या जागेची पाहणी केली असता, सदर जागेवर गुगल मॅपनुसार जागेवर पाहता, कोणत्याही प्रकारचा भराव केल्याचे दिसून येत नाही, मात्र सदर स.नं.च्या लगतचा स.नं. १७४ ह्या जमीनीवर कचरा व डॅब्रीजचा भराव केलेचे दिसून येत आहे. सदर स.नं.१७४ मध्ये २ हिस्से असून १७४/१ क्षेत्र ०-७७-२० हे.आर गिरजाबाई शंकर पाटील व इतर यांचे नावे दाखल असून स.नं. १७४/२ क्षेत्र ०-९२-७० हे.आर हि जमीन मुंबई महानगरपालिका यांच्या नावे दाखल आहे.

वरील दोन्ही स्थळे हे उल्हास खाडी व त्यास मिळणाऱ्या नाल्या लगत असल्याने घनकचरा व डॅब्रीजचा भराव केला असल्याने कांदळवनाचा व सीआरझेडचे उल्लंघन झाल्याचे नाकारता येत नाही. तसेच वरील दोन्ही स्थळे ही मौजे कशोळी, ता.भिवंडी या ग्रामपंचायत हद्दीत येत असून नियोजन प्राधिकारी मुंबई महानगर प्रदेश विकास प्राधिकरण हे आहेत. त्यामुळे सदर जागेवर झालेल्या कचरा व डॅब्रीजच्या भरावाबाबत आपलेमार्फत यथोचित कार्यवाही करणेत यावी, हि विनंती.

(अभिजीत खोले)
तहसीलदार भिवंडी

प्रत :- मा.जिल्हाधिकारी, ठाणे (महसूल शाखा) यांना माहितीसाठी सविनय सादर.

प्रत :- मा.उपविभागीय अधिकारी, भिवंडी विभाग भिवंडी यांना माहितीसाठी सविनय सादर.

प्रति,

मा.मुख्य पर्यावरण अधिकारी
 प्रदुषण व नियंत्रण विभाग
 ठाणे महानगरपालिका, ठाणे

विषय : मौजे दिवा येथील जुन्या क्षपणभूमीच्या व्यवस्थापनाकरिता करण्यात येत असलेल्या कार्यवाहीबाबत.


संदर्भ : MPCB/SRO_TN-१/NGT-१७२/२०२४ / B४९६ Dtd १५.१०.२०२४ नुसार महाराष्ट्र प्रदुषण नियंत्रण मंडळाकडून प्राप्त झालेले पत्र.

घनकचरा व्यवस्थापन नियम, २०१६ व बांधकाम व निष्कासन कचरा व्यवस्थापन नियम, २०१६ मधील तरतुदीची अंमलबजावणी केली जात नसल्याबाबत मा.राष्ट्रीय हरित लवाद यांनी दि. २१.०८.२०२४ रोजी दिलेल्या आदेशानुसार महाराष्ट्र प्रदुषण नियंत्रण मंडळामार्फत ठाणे महानगरपालिका हद्दीतील ८ ठिकाणी पाहणी करून सदर ठिकाणी असलेल्या अनियमिततेबाबत संदर्भिय पत्रान्वये ठाणे महानगरपालिकेस कळविले आहे.

संदर्भिय पत्रातील अ.क्र. ०५ वर नमुद असलेल्या Site ५- सर्व्हे नं. ७६,७८ व ७९ साबे गाव दिवा येथील क्षपणभूमीवर असलेल्या जुन्या कचऱ्याच्या व्यवस्थापनाबाबत नमुद केले आहे. ठाणे महानगरपालिका घनकचरा व्यवस्थापन विभागामार्फत सदर ठिकाणी असलेल्या जुन्या कचऱ्याचे शास्त्रोक्त पध्दतीने व्यवस्थापन करणेकरिता महाराष्ट्र जीवन प्राधिकरणाकडून प्राप्त झालेल्या मान्यतेनुसार निविदा प्रक्रिया राबविण्यात आलेली आहे. सद्यस्थितीत निविदेद्वारे प्राप्त झालेल्या निविदाकारांच्या तांत्रिक लिफाफ्यातील कागदपत्रांची छाननी पूर्ण झालेली असून निविदेचा आर्थिक लिफाफा उघडण्याची प्रक्रिया प्रस्तावित केलेली आहे. सदरकामी निविदा प्रक्रिया पूर्ण करून दिवा क्षपणभूमी येथील जुन्या कचऱ्याचे व्यवस्थापन करणेकामी लवकरात-लवकर कार्यादेश देण्यात येतील.

सबब, महाराष्ट्र प्रदुषण नियंत्रण मंडळाकडून प्राप्त झालेल्या पत्रातील नमुद अ.क्र. ०५ बाबत करण्यात आलेल्या कार्यवाहीची माहिती आपणाकडे सादर करण्यात येत आहे.

सोबत : महाराष्ट्र प्रदुषण नियंत्रण मंडळाकडून प्राप्त झालेल्या पत्राची छायांकित प्रत जोडली आहे.


 (अ.राणी शिंदे) 24/1/25

आरोग्य अधिकारी

घनकचरा व्यवस्थापन विभाग
 ठाणे महानगरपालिका, ठाणे



०१८

499

Action Taken By TMC :

Gunny bags have been strategically placed to barricade the area and prevent scattering the waste and leakage of leachates from the dumping ground.



500

Action Taken By TMC :

Gunny bags have been strategically placed to barricade the area and prevent scattering the waste and leakage of leachates from the dumping ground.



ठाणे महानगरपालिका, ठाणे.
दिवा प्रभाग समिती,
अतिक्रमण विभाग,
दिनांक :- ११/१०/२०२४

कारवाई अहवाल

सादर,

दिवा प्रभाग समिती कार्यक्षेत्रातील प्रभाग क्रमांक २७ मधील चुहा ब्रिज, दिवा पुर्व येथील कांदळवनाच्या जागेवर अनधिकृत उभारलेल्या गाळे व रुम यांची दि.११/१२/२०२४ रोजी मा. उप आयुक्त सो. परि-१ व मा. सहा आयुक्त सो. दिवा प्रभाग समिती यांच्या समवेत श्रीम. सपना चौरे-मंडळ अधिकारी, श्री. मनिष पवार -वन परिक्षेत्र अधिकारी, श्री. भगवान भोडवे -वनपाल विभाग ठाणे, श्री. युवराज पडवळ-ग्राम महसुल अधिकारी यांचे उपस्थितीत संयुक्तीक पाहणी करण्यात आली.

दि.११/१२/२०२४ रोजी संयुक्तीक पाहणी करण्यात आलेल्या अनधिकृत ७ रुम व १७ गाळे असलेल्या ठिकाणी दि.१२/१२/२०२४ रोजी मा. उप आयुक्त सो परिमंडळ-१ यांचे आदेशान्वये व मा. सहा आयुक्त सो. दिवा प्रभाग समिती यांचे मार्गदर्शानाखाली तसेच मा. सहा आयुक्त सो. कळवा प्रभाग समिती, मा. सहा आयुक्त सो. मुंब्रा प्रभाग समिती, श्रीम. सपना चौरे-मंडळ अधिकारी, श्री. मनिष पवार -वन परिक्षेत्र अधिकारी, श्री. भगवान भोडवे -वनपाल विभाग ठाणे, श्री. युवराज पडवळ-ग्राम महसुल अधिकारी यांचे उपस्थितीत सदर अनधिकृत रुम व गाळे असलेल्या बांधकामावर निष्कासनाची कारवाई करण्यात आली. सदर कारवाई ठामपा ठेकेदाराकडील मनुष्यबळ व यंत्रसामुग्रीच्या (पोकलन) सहाय्याने अतिक्रमण विभागाकडील अधिकारी/ कर्मचारी, अतिक्रमण विभागातील पोलिस बंदोबस्त यांच्या उपस्थितीत कारवाई पार पाडण्यात आली.

माहितीस्तव सादर.



(संतोष लहाने)

लिपिक

प्र.क्र.२७



(भालचंद्र घुगे)


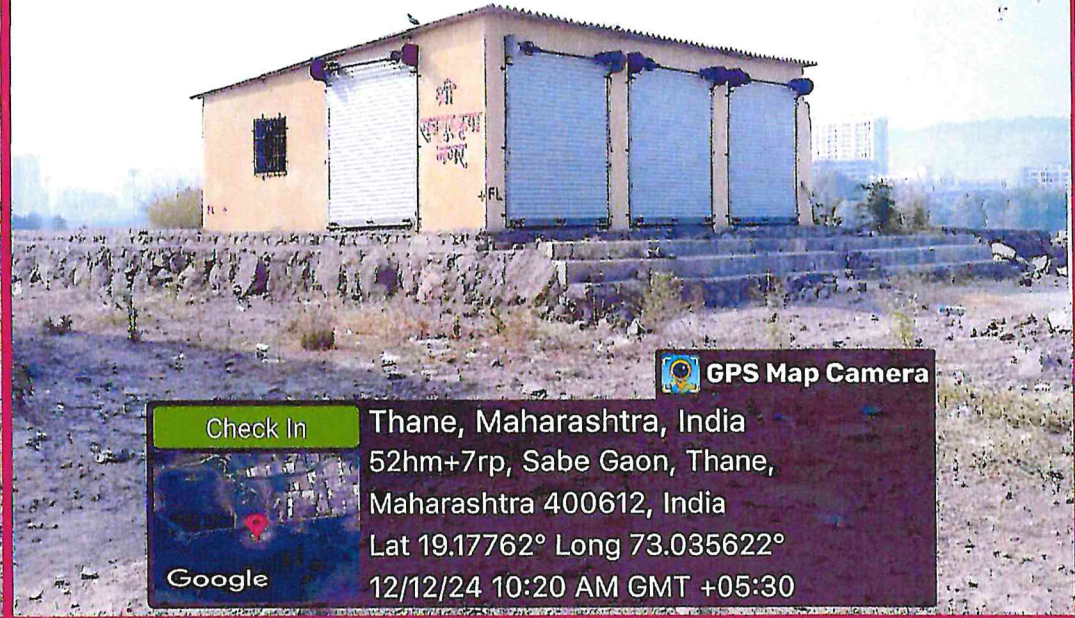
सहाय्यक आयुक्त तथा पदनिर्देशित अधिकारी


दिवा प्रभाग समिती

ठाणे महानगरपालिका, ठाणे

P.K. Markad.
(प्रिया मरकड)

कार्यालयीन अधिक्षक





GPS Map Camera

Check In

Thane, Maharashtra, India
 52hm+7rp, Sabe Gaon, Thane,
 Maharashtra 400612, India
 Lat 19.177644° Long 73.035796°
 12/12/24 10:53 AM GMT +05:30

Google




GPS Map Camera

Check In

Thane, Maharashtra, India
 52hm+7rp, Sabe Gaon, Thane,
 Maharashtra 400612, India
 Lat 19.177567° Long 73.035897°
 12/12/24 10:53 AM GMT +05:30

Google

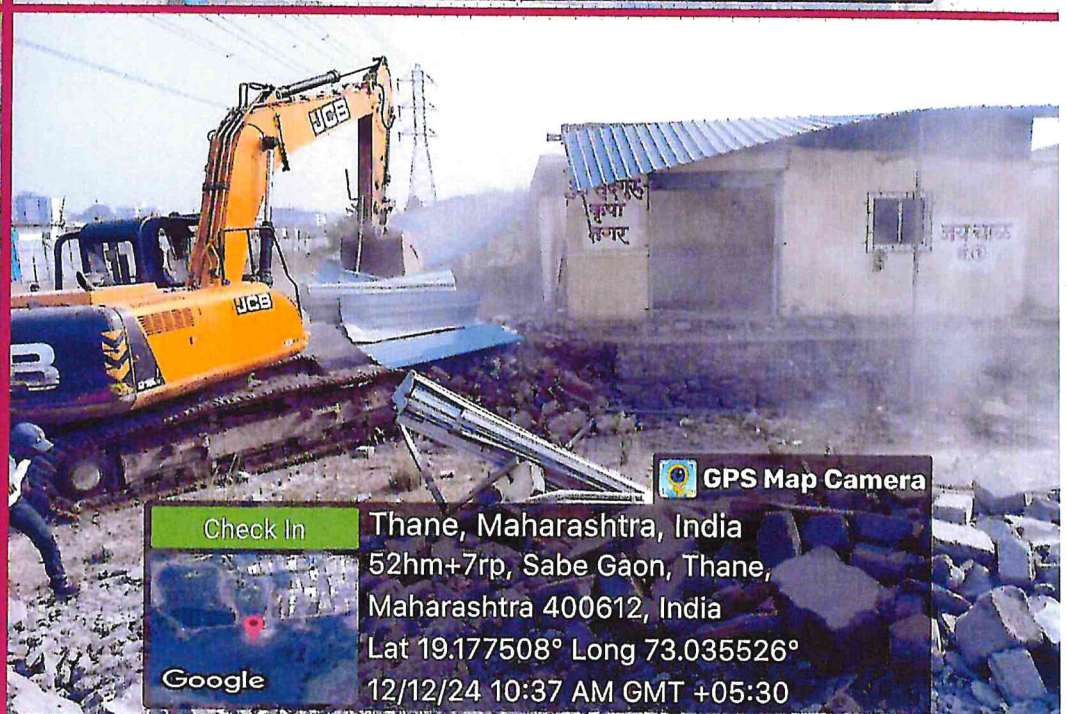


GPS Map Camera

Check In

Thane, Maharashtra, India
 52hm+7rp, Sabe Gaon, Thane,
 Maharashtra 400612, India
 Lat 19.177587° Long 73.035888°
 12/12/24 10:55 AM GMT +05:30

Google



GPS Map Camera

Check In

Thane, Maharashtra, India
 52hm+7rp, Sabe Gaon, Thane,
 Maharashtra 400612, India
 Lat 19.177508° Long 73.035526°
 12/12/24 10:37 AM GMT +05:30

Google



GPS Map Camera

Check In Thane, Maharashtra, India
 52hm+7rp, Sabe Gaon, Thane,
 Maharashtra 400612, India
 Lat 19.17751° Long 73.035564°
 12/12/24 10:43 AM GMT +05:30

Google



GPS Map Camera

Check In Thane, Maharashtra, India
 52hm+7rp, Sabe Gaon, Thane,
 Maharashtra 400612, India
 Lat 19.177457° Long 73.035577°
 12/12/24 10:44 AM GMT +05:30

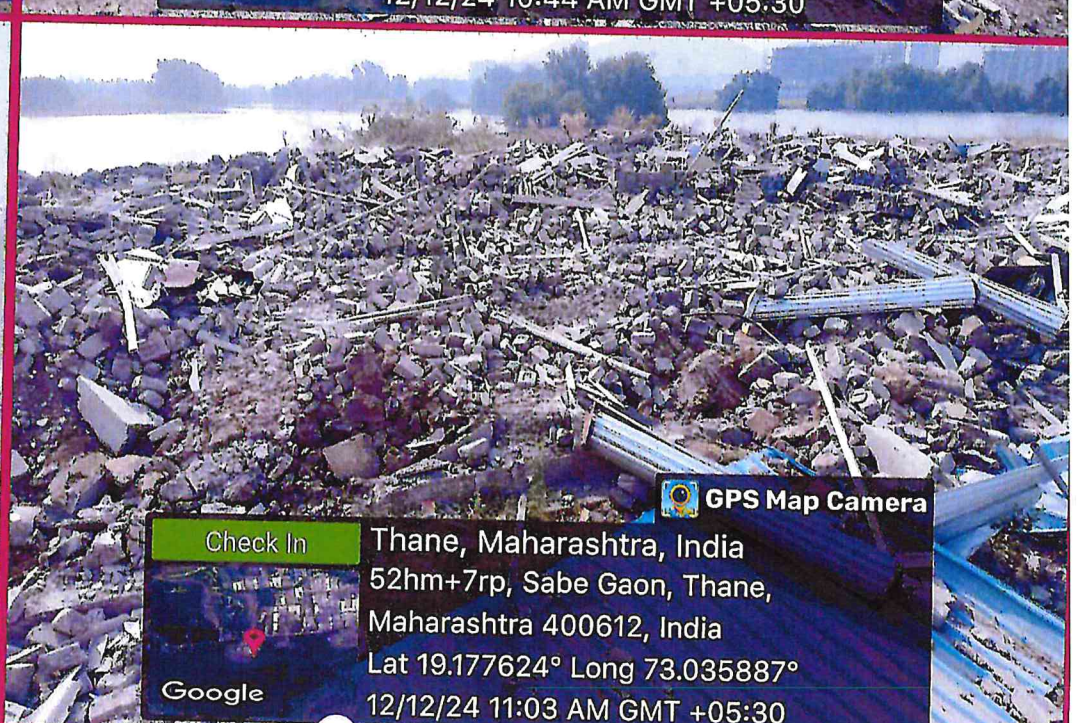
Google



GPS Map Camera

Check In Thane, Maharashtra, India
 52hm+7rp, Sabe Gaon, Thane,
 Maharashtra 400612, India
 Lat 19.17731° Long 73.035775°
 12/12/24 10:50 AM GMT +05:30

Google



GPS Map Camera

Check In Thane, Maharashtra, India
 52hm+7rp, Sabe Gaon, Thane,
 Maharashtra 400612, India
 Lat 19.177624° Long 73.035887°
 12/12/24 11:03 AM GMT +05:30

Google



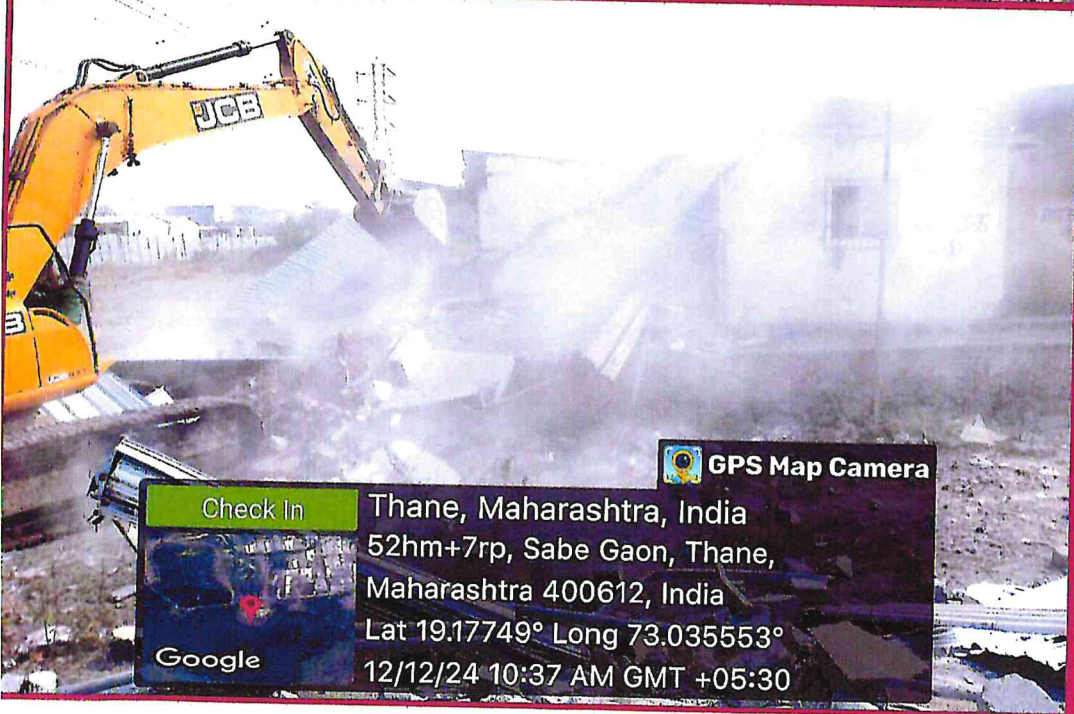
GPS Map Camera

Check In Thane, Maharashtra, India
 52hm+7rp, Sabe Gaon, Thane,
 Maharashtra 400612, India
 Lat 19.177722° Long 73.035706°
 12/12/24 10:39 AM GMT +05:30



GPS Map Camera

Check In Thane, Maharashtra, India
 52hm+7rp, Sabe Gaon, Thane,
 Maharashtra 400612, India
 Lat 19.177615° Long 73.035657°
 12/12/24 10:41 AM GMT +05:30



GPS Map Camera

Check In Thane, Maharashtra, India
 52hm+7rp, Sabe Gaon, Thane,
 Maharashtra 400612, India
 Lat 19.17749° Long 73.035553°
 12/12/24 10:37 AM GMT +05:30



GPS Map Camera

Check In Thane, Maharashtra, India
 52hm+7rp, Sabe Gaon, Thane,
 Maharashtra 400612, India
 Lat 19.177546° Long 73.035618°
 12/12/24 10:42 AM GMT +05:30



GPS Map Camera

Check In Thane, Maharashtra, India
 52hm+7rp, Sabe Gaon, Thane,
 Maharashtra 400612, India
 Lat 19.177546° Long 73.035582°
 12/12/24 10:33 AM GMT +05:30

Google



GPS Map Camera

Check In Thane, Maharashtra, India
 52hm+7rp, Sabe Gaon, Thane,
 Maharashtra 400612, India
 Lat 19.177547° Long 73.035597°
 12/12/24 10:33 AM GMT +05:30

Google



GPS Map Camera

Check In Thane, Maharashtra, India
 52hm+7rp, Sabe Gaon, Thane,
 Maharashtra 400612, India
 Lat 19.177544° Long 73.035611°
 12/12/24 10:34 AM GMT +05:30


Google

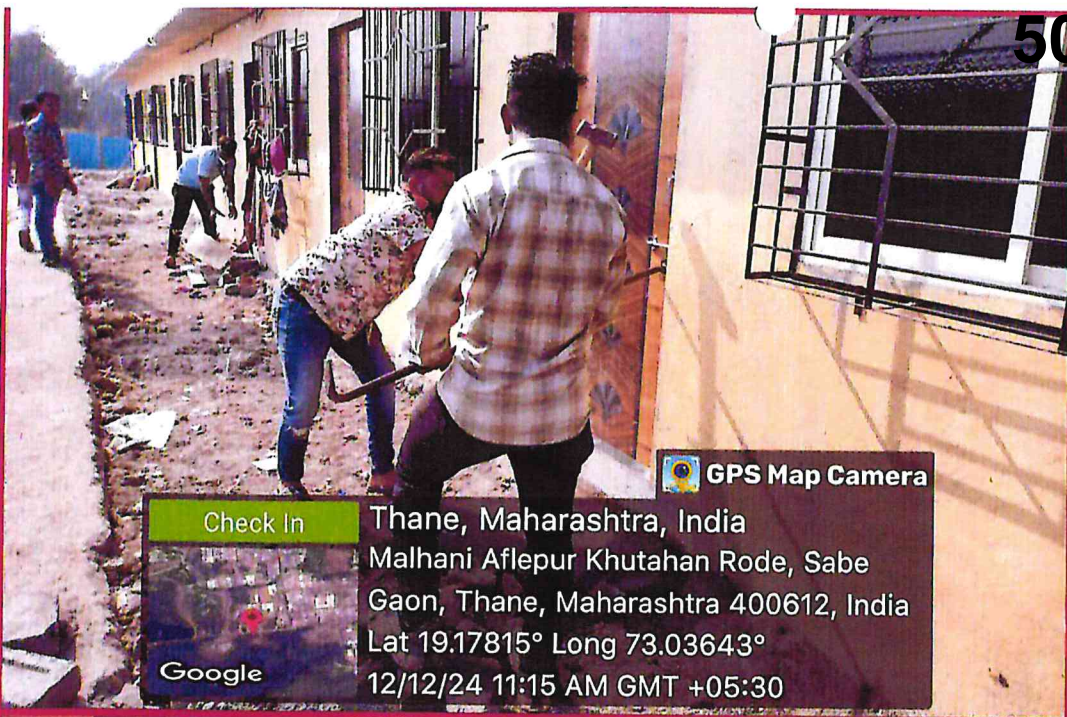


GPS Map Camera

Check In Thane, Maharashtra, India
 52hm+7rp, Sabe Gaon, Thane,
 Maharashtra 400612, India
 Lat 19.17755° Long 73.035628°
 12/12/24 10:35 AM GMT +05:30

Google





GPS Map Camera

Check In Thane, Maharashtra, India
 Malhani Aflepur Khutahan Rode, Sabe
 Gaon, Thane, Maharashtra 400612, India
 Lat 19.17815° Long 73.03643°
 12/12/24 11:15 AM GMT +05:30



Google




GPS Map Camera

Check In Thane, Maharashtra, India
 Malhani Aflepur Khutahan Rode, Sabe
 Gaon, Thane, Maharashtra 400612, India
 Lat 19.178152° Long 73.03643°
 12/12/24 11:15 AM GMT +05:30

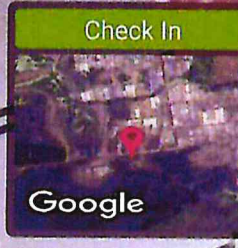


Google



GPS Map Camera

Check In Thane, Maharashtra, India
 Malhani Aflepur Khutahan Rode, Sabe Gaon,
 Thane, Maharashtra 400612, India
 Lat 19.178108° Long 73.03642°
 12/12/24 11:16 AM GMT +05:30



Google